

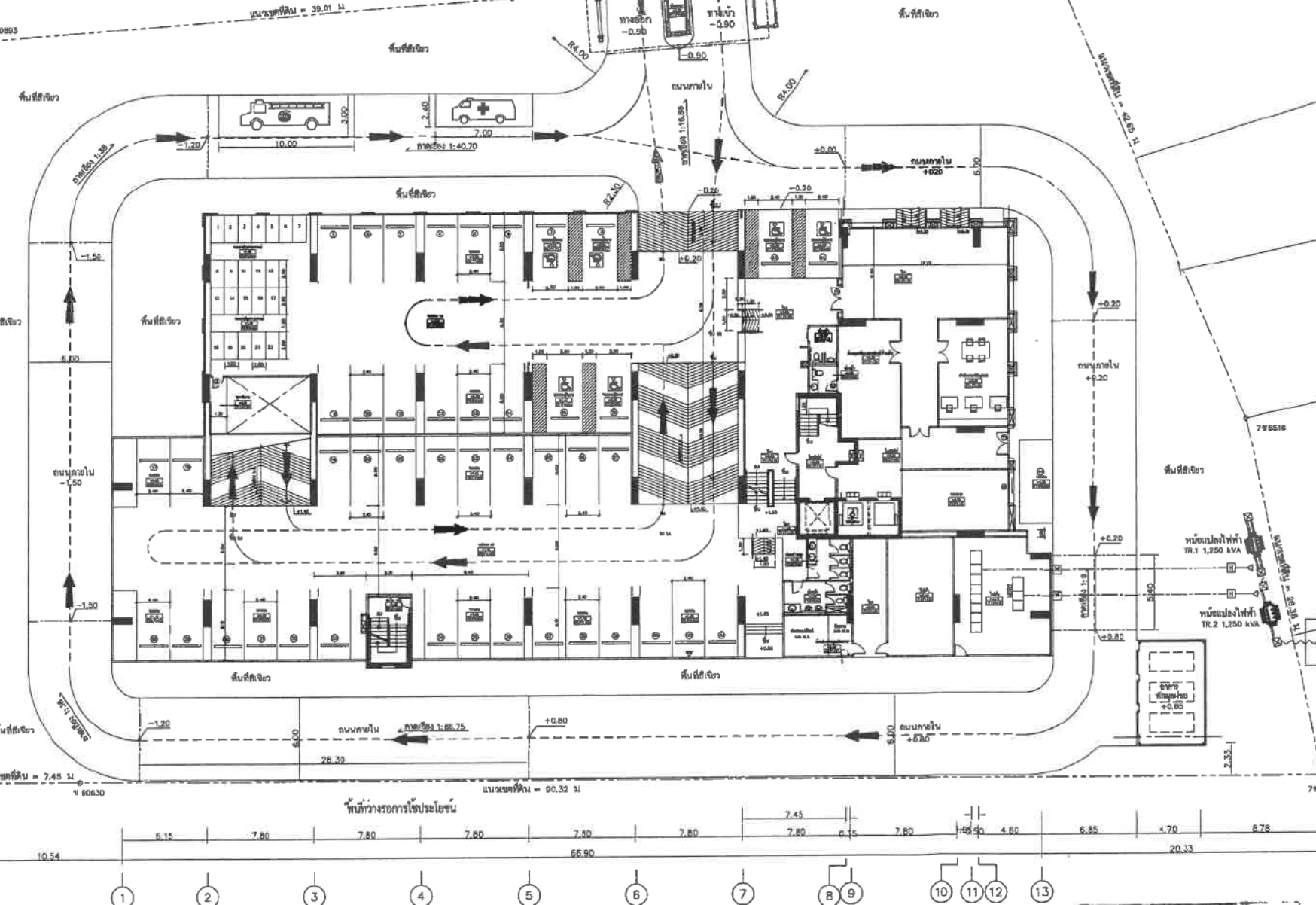
อาคาร สูง 2 ชั้น จำนวน 1 อาคาร
(The Last Station@Sea Hill Condo)

สำนักงานขาย
Sea Hill Condo
The Indeed Condo
SRIRACHA

โครงการ
The Strand Indeed Condo (เดอะ สแตรนด์ อินดีด คอนโด)
OWNER
บริษัท ซีฮิลล์แลนด์ จำกัด SEAHILL LAND CO.,LTD. 412 หมู่ที่ 4 ถนนสุขุมวิท ตำบลคลองเตย อำเภอคลองเตย จังหวัดกรุงเทพฯ
LOCATION
ที่ดินโครงการ หมู่ที่ 4 ถนนสุขุมวิท ตำบลคลองเตย อำเภอคลองเตย จังหวัดกรุงเทพฯ
ARCHITECTS

ทางสาธารณประโยชน์ กว้าง 10.00 เมตร

ที่จอดรถยนต์ (The Last Station@Sea Hill Condo)



ผังบริเวณ
มาตราส่วน 1:200
รูปที่ 2 ผังบริเวณโครงการ พร้อมสภาพโดยรอบ

บริษัท ซีฮิลล์แลนด์ จำกัด
SEAHILL LAND CO.,LTD.
สำนักงานลงนาม
บริษัท ซีฮิลล์แลนด์ จำกัด
มีนาคม 2566

บริษัท กรีนโอ จำกัด
มีนาคม 2566



อาคารชุดพักอาศัย สูง 20 ชั้น จำนวน 1 อาคาร
(Sea Hill Condo A)

อาคาร สูง 2 ชั้น จำนวน 1 อาคาร (The Last Station@Sea Hill Condo)

สำนักงานขาย
Sea Hill Condo
The Indeed Condo
SRIRACHA

บริษัท ซีฮิลล์แลนด์ จำกัด
SEAHILL
SEA HILL LAND CO.,LTD.

บริษัท ซีฮิลล์แลนด์ จำกัด
มีนาคม 2566

โครงการ
The Strand Indeed Condo
(เดอะ สแตรนด์ อินดีด คอนโด)

OWNER
บริษัท ซีฮิลล์แลนด์ จำกัด
SEA HILL LAND CO.,LTD.
412 หมู่ที่ 10 ถนนสุขุมวิท
ตำบลคลองเตย อำเภอคลองเตย กรุงเทพมหานคร

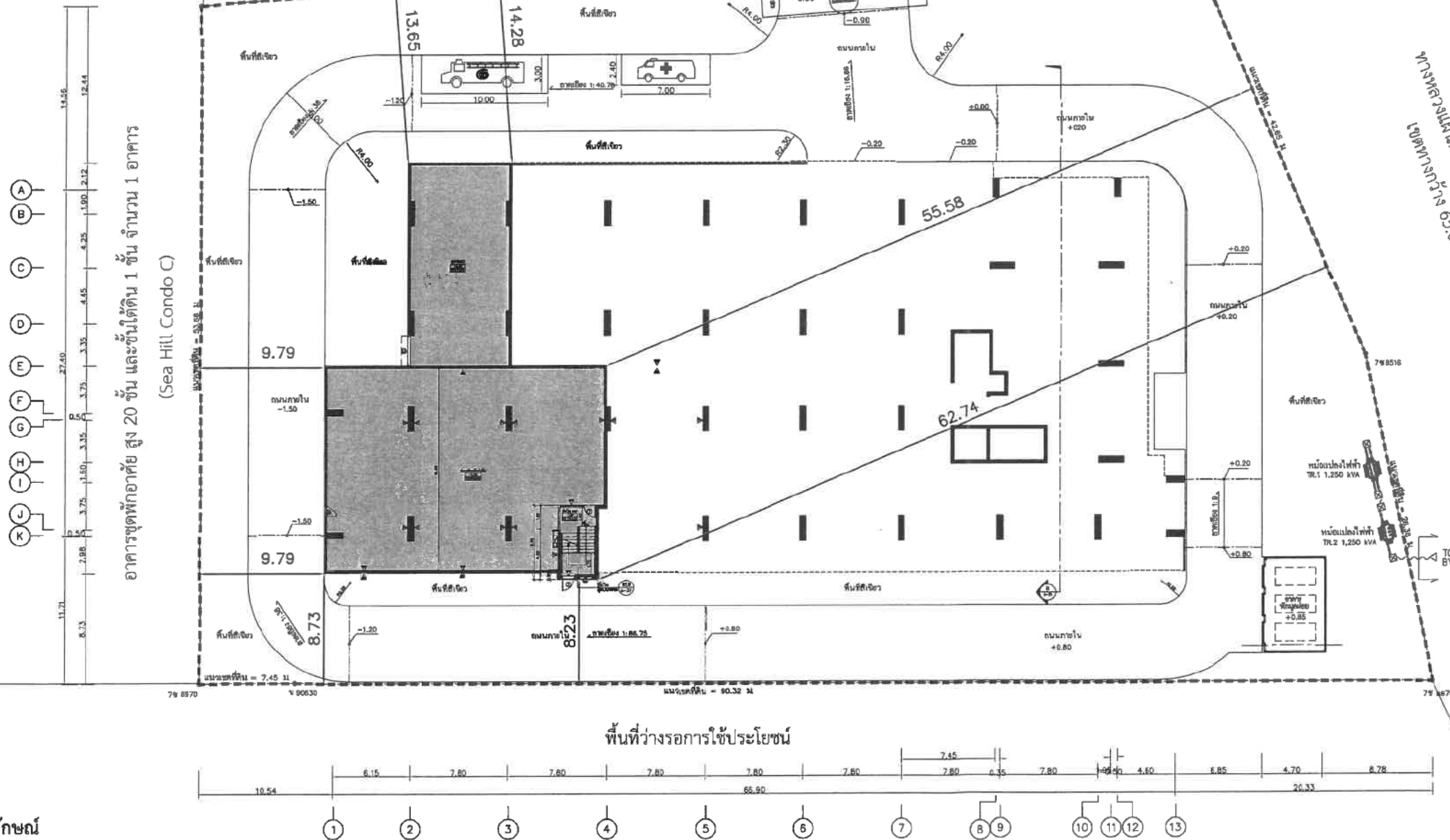
LOCATION
พื้นที่โครงการ หมู่ที่ 4 ถนนสุขุมวิท
ตำบลคลองเตย อำเภอคลองเตย กรุงเทพมหานคร

ARCHITECTS

บริษัท กรีนโอ จำกัด
มีนาคม 2566
greeno

ลงนาม

ทางหลวงแผ่นดินหมายเลข 3 (ถนนสุขุมวิท)
เขตทางกว้าง 65.00 เมตร



สัญลักษณ์

แนวเขตที่ดิน
อาคารชุดพักอาศัย

X.XX ระยะห่างระหว่างแนวอาคารชุดพักอาศัยกับแนวเขตที่ดิน

รูปที่ 3 ผังแสดงระยะถอยร่นแนวอาคารกับแนวเขตที่ดิน (ระดับต่ำกว่าพื้นดิน)

อาคารชุดพักอาศัย สูง 20 ชั้น จำนวน 1 อาคาร
(Sea Hill Condo A)

อาคาร สูง 2 ชั้น จำนวน 1 อาคาร (The Last Station@Sea Hill Condo)

สำนักงานขาย
Sea Hill Condo
The Indeed Condo
SRIRACHA

บริษัท ซีฮิลล์แลนด์ จำกัด
SEAHILL
SEA HILL LAND CO.,LTD.

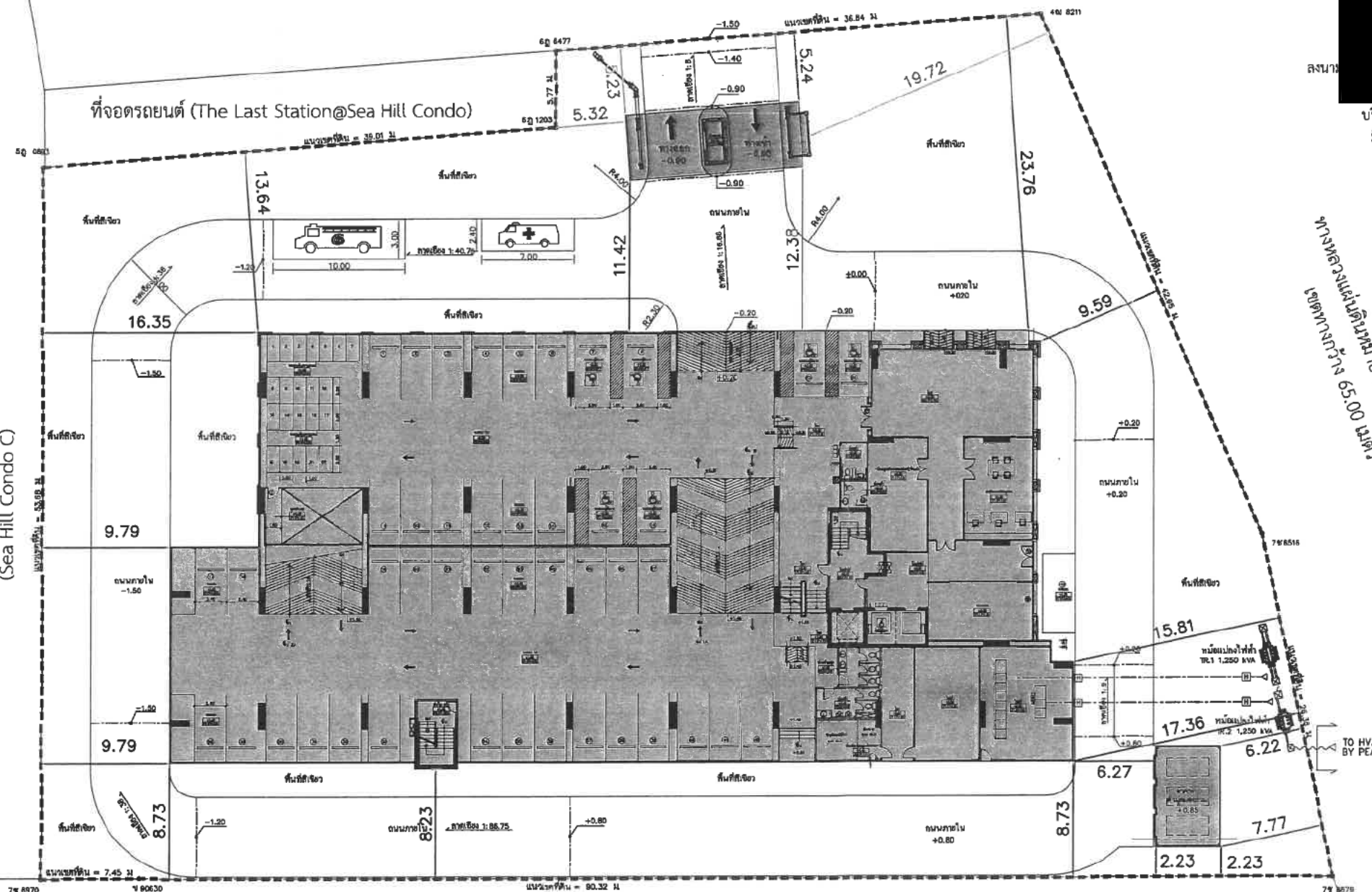
บริษัท ซีฮิลล์แลนด์ จำกัด
มีนาคม 2566

บริษัท กรีนโอ จำกัด
มีนาคม 2566

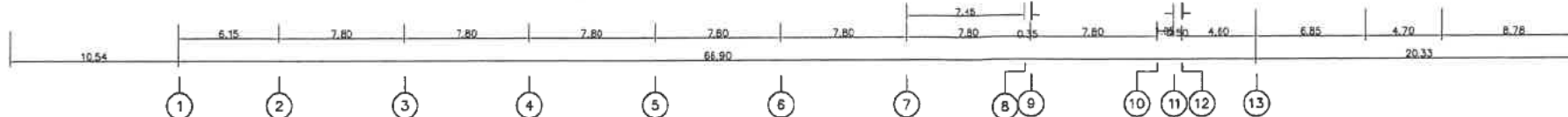


โครงการ
The Strand Indeed Condo
(เดอะ สตรนด์ อินดีด คอนโด)
OWNER
บริษัท ซีฮิลล์แลนด์ จำกัด
SEA HILL LAND CO.,LTD.
42 หมู่ที่ 10 ถนนสุขุมวิท
ตำบลบางพลี อำเภอบางพลี จังหวัดสมุทรปราการ
LOCATION
พื้นที่ 4 ถนนสุขุมวิท
ตำบลบางพลี อำเภอบางพลี จังหวัดสมุทรปราการ
ARCHITECTS

อาคารชุดพักอาศัย สูง 20 ชั้น และชั้นใต้ดิน 1 ชั้น จำนวน 1 อาคาร
(Sea Hill Condo C)



พื้นที่ว่างรอการใช้ประโยชน์




สัญลักษณ์

- แนวเขตที่ดิน
- อาคารชุดพักอาศัย
- อาคารพักมูสลอย
- อาคารป้อมยาม

- X.XX ระยะห่างระหว่างแนวอาคารชุดพักอาศัยกับแนวเขตที่ดิน
- X.XX ระยะห่างระหว่างแนวอาคารมูสลอยกับแนวเขตที่ดิน
- X.XX ระยะห่างระหว่างแนวอาคารป้อมยามกับแนวเขตที่ดิน
- X.XX ระยะห่างระหว่างแนวอาคาร


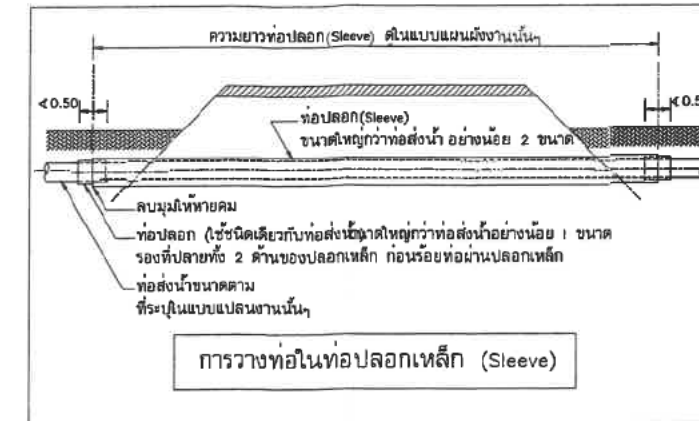
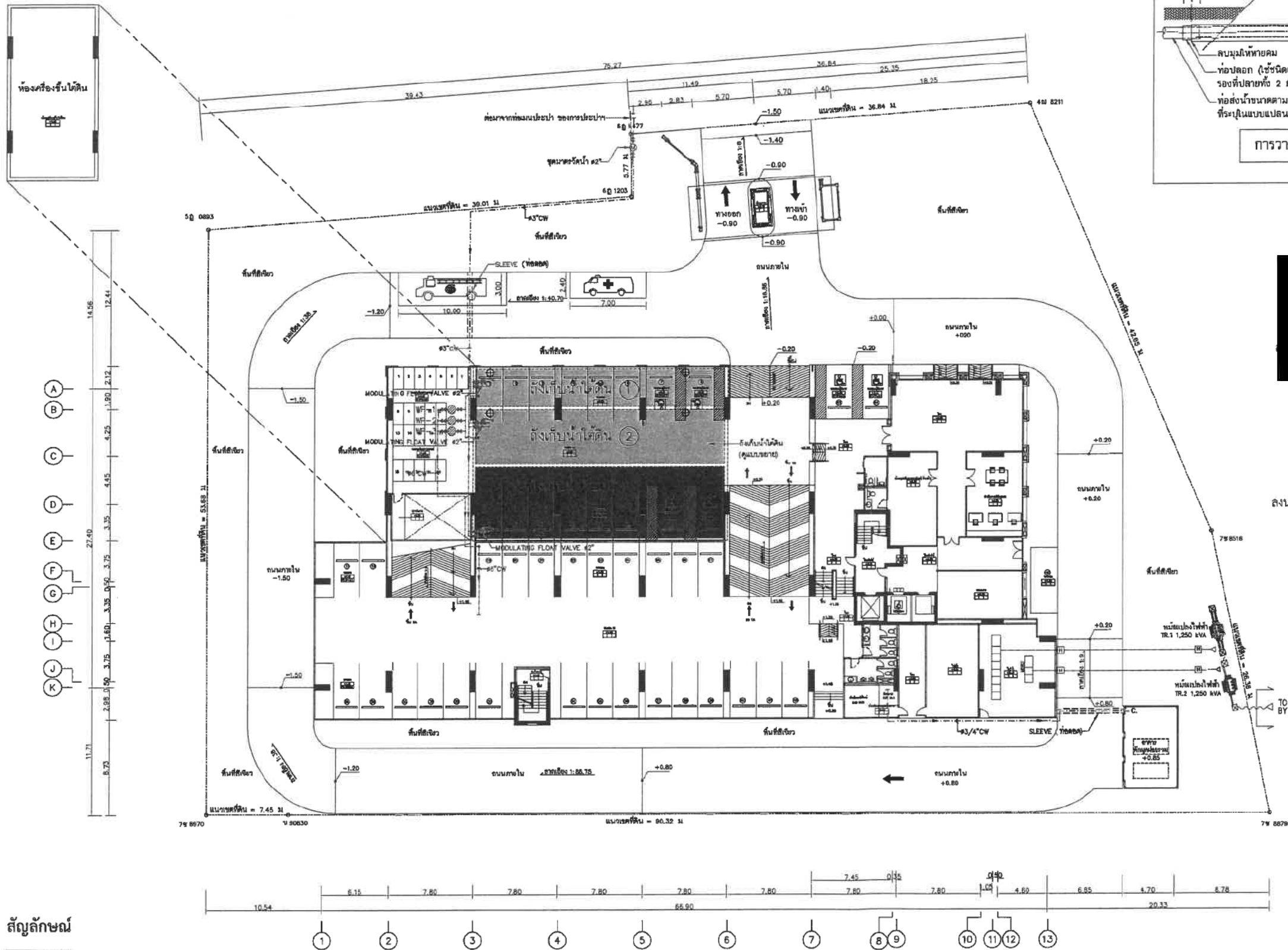


ผังบริเวณ
มาตราส่วน 1:200

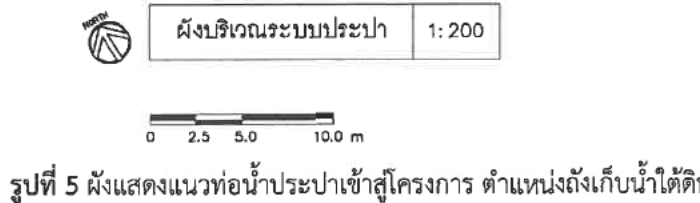


รูปที่ 4 ผังแสดงระยะถอยร่นแนวอาคารกับแนวเขตที่ดิน (ระดับเหนือพื้นดิน)

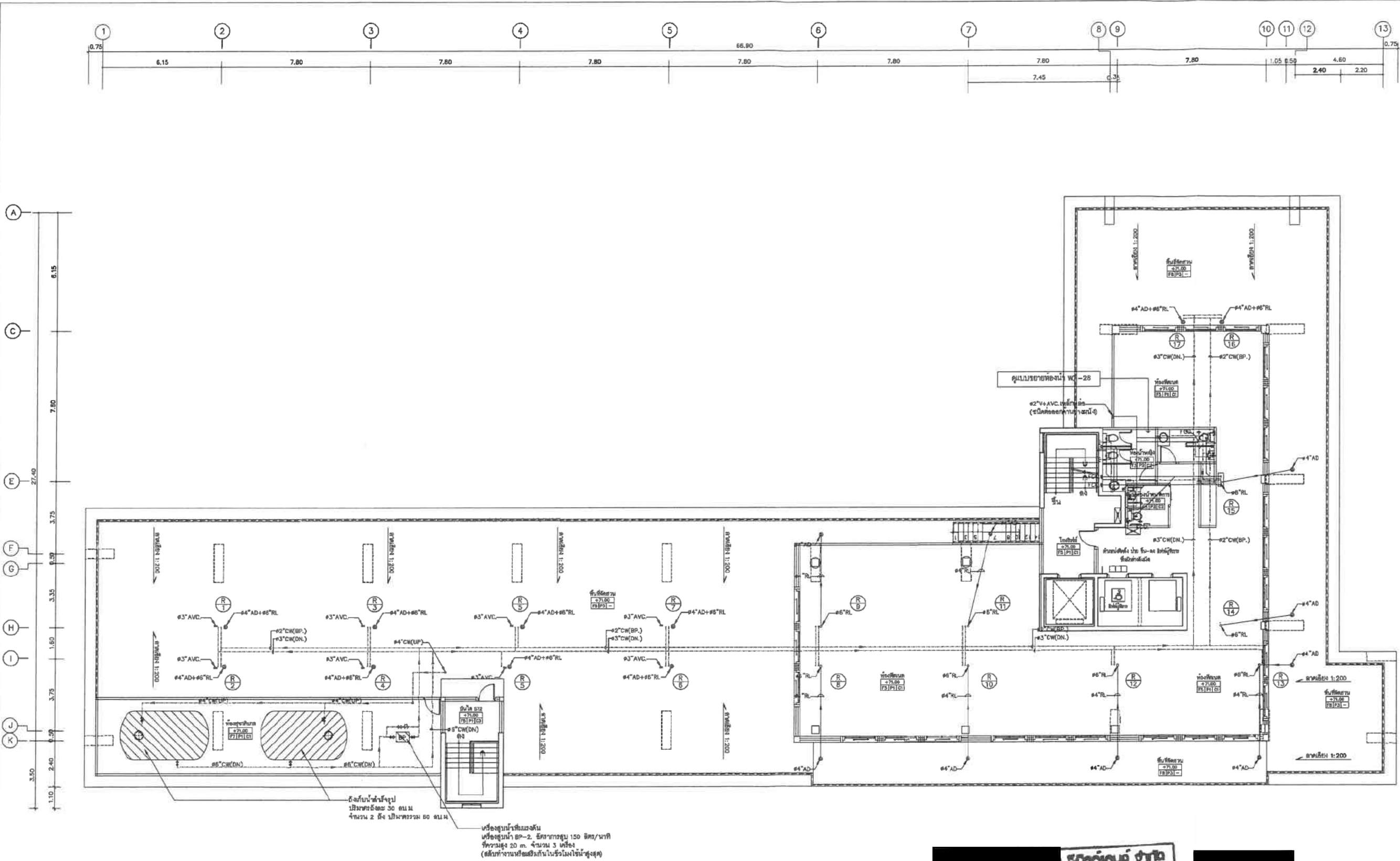
หมายเหตุ เครื่องสูบน้ำติดตั้งในห้องเครื่องรับน้ำดิน ที่ระดับ -1.40



- สัญลักษณ์**
- ถังเก็บน้ำใต้ดินเพื่อการอุปโภค-บริโภค
 - ถังเก็บน้ำใต้ดิน 1 ปริมาตร 176.69 ลูกบาศก์เมตร
 - ถังเก็บน้ำใต้ดิน 2 ปริมาตร 257.77 ลูกบาศก์เมตร
 - ถังเก็บน้ำใต้ดินเพื่อการดับเพลิง ปริมาตร 338.21 ลูกบาศก์เมตร



รูปที่ 5 ผังแสดงแนวท่อน้ำประปาเข้าสู่โครงการ ตำแหน่งถังเก็บน้ำใต้ดิน



สัญลักษณ์

ดั้งเก็บน้ำบนอาคาร (บริเวณชั้น 24) ปริมาตร 30 ลูกบาศก์เมตร/ถัง รวมปริมาตร 60 ลูกบาศก์เมตร

เครื่องสูบน้ำที่ติดตั้ง
เครื่องสูบน้ำ 2-2, อัตราการสูบ 150 ลิตร/นาที
ที่ความสูง 20 ม. จำนวน 3 เครื่อง
(ติดตั้งงานเชื่อมเสร็จสิ้นในบริเวณนี้)

บริษัท ซีฮิลล์แลนด์ จำกัด
 มีนาคม 2566

บริษัท กรีนไอเดีย จำกัด
 มีนาคม 2566

แปลนระบบสุขาภิบาลพื้นที่ชั้นที่ 24 1:100

รูปที่ 6 แบบตำแหน่งถังเก็บน้ำบนอาคาร (บริเวณชั้น 24)

โครงการ	The Strand Indeed Condo (เดอะ สแตรนด์ อินดีด คอนโด)
OWNER	บริษัท ซีฮิลล์แลนด์ จำกัด SEA HILL LAND CO.,LTD. 412 หมู่ที่ 16 ถนนสุขุมวิท ตำบลคลองเตย อำเภอคลองเตย จังหวัดกรุงเทพฯ
LOCATION	พื้นที่โครงการ หมู่ที่ 4 ถนนสุขุมวิท ตำบลคลองเตย อำเภอคลองเตย จังหวัดกรุงเทพฯ
ARCHITECTS	

อาคารชุดพักอาศัย สูง 20 ชั้น จำนวน 1 อาคาร
(Sea Hill Condo A)

อาคาร สูง 2 ชั้น จำนวน 1 อาคาร (The Last Station@Sea Hill Condo)

ทางสาธารณประโยชน์ มีความกว้าง 10.00 เมตร

ที่จอดรถยนต์ (The Last Station@Sea Hill Condo)

สำนักงานขาย
Sea Hill Condo
The Indeed Condo
SRIRACHA

SEA HILL
SEA HILL LAND CO., LTD.

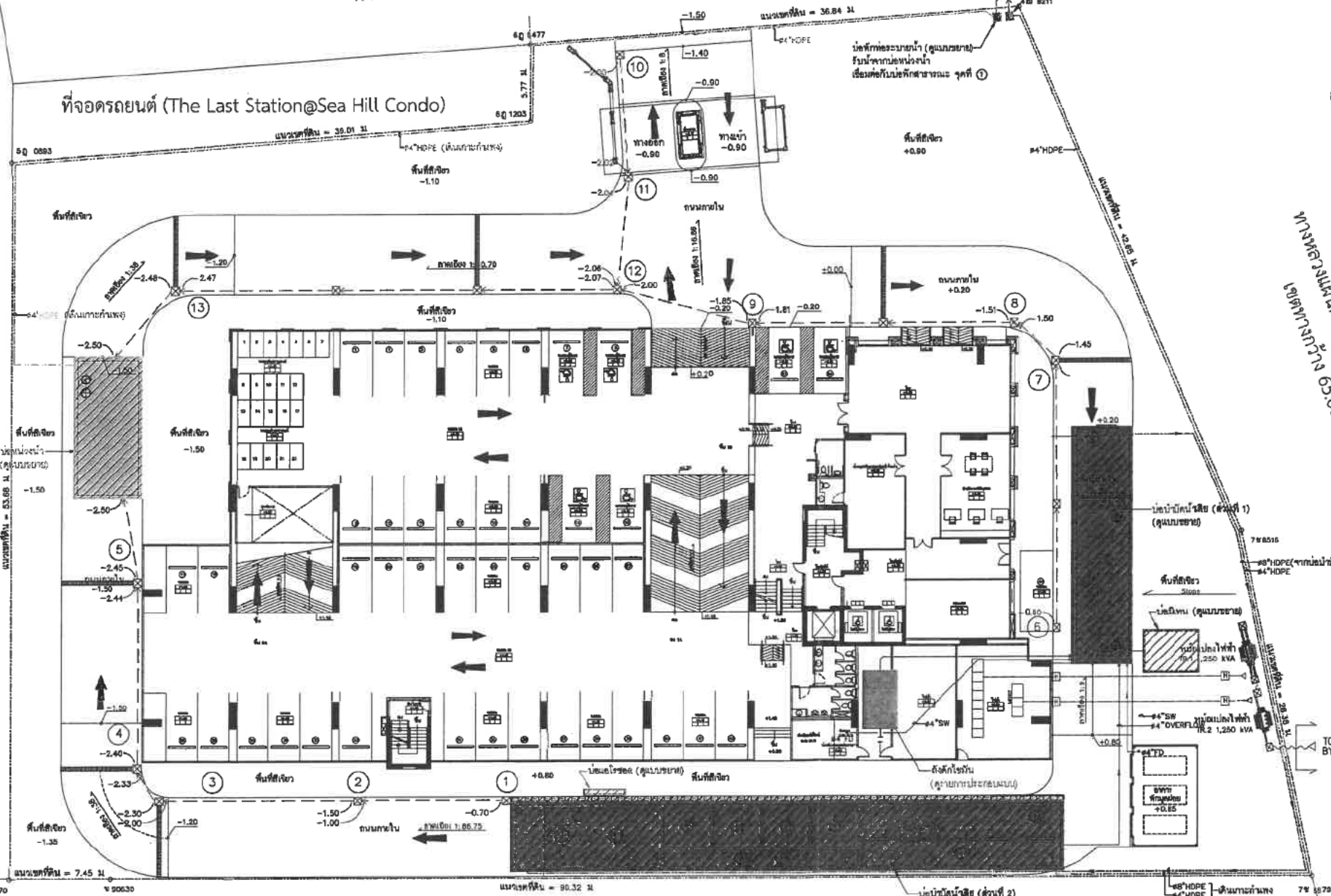
บริษัท ซีฮิลล์แลนด์ จำกัด
มีนาคม 2566

บริษัท กรีนโอ จำกัด
มีนาคม 2566

greeno

โครงการ
The Strand Indeed Condo
(เดอะ สแตรนด์ อินดีด คอนโด)
OWNER
บริษัท ซีฮิลล์แลนด์ จำกัด
SEA HILL LAND CO., LTD.
412 หมู่ที่ 10 ถนนสุขุมวิท
ตำบลคลองตัน อำเภอคลองเตย กรุงเทพมหานคร
LOCATION
ฝั่งโครงการ หมู่ที่ 4 ถนนสุขุมวิท
ตำบลคลองตัน อำเภอคลองเตย กรุงเทพมหานคร
ARCHITECTS

อาคารชุดพักอาศัย สูง 20 ชั้น และชั้นใต้ดิน 1 ชั้น จำนวน 1 อาคาร
(Sea Hill Condo C)



พื้นที่ว่างรอการใช้ประโยชน์

สัญลักษณ์

- ระบบบำบัดน้ำเสียชนิด Conventional Activated Sludge 1 ชุด
ออกแบบรองรับน้ำเสียปริมาณ 450 ลบ.ม./วัน
- ถังดักไขมัน
- บ่อหมักน้ำ ปริมาตร 108.00 ลบ.ม. จำนวน 1 บ่อ
- ท่อระบายน้ำ Ø0.40 เมตร Slope 1: 500
พร้อมบ่อพักและทิศทางการไหล
- รางระบายน้ำ ความกว้าง 0.30 เมตร ความลึก 0.30 เมตร
พร้อมผาตะแกรงเหล็ก Slope 1:400

- ท่อรวบรวมน้ำเสีย พร้อมทิศทางการไหล
(เข้าสู่ระบบบำบัดน้ำเสีย)
- ท่อรวบรวมน้ำฝน พร้อมทิศทางการไหล
(เข้าสู่บ่อหมักน้ำ)
- ท่อรวบรวมน้ำฝน พร้อมทิศทางการไหล
(จากบ่อหมักน้ำไปยังบ่อพักน้ำเสีย)
- ท่อรวบรวมน้ำทิ้งที่ผ่านระบบบำบัดน้ำเสีย พร้อมทิศทางการไหล
(ไปยังบ่อตรวจวัดคุณภาพน้ำ/ถังดักไขมัน)

- บ่อพักน้ำสุดท้ายก่อนระบายออกสู่สาธารณะ (น้ำฝน)
- บ่อตรวจวัดคุณภาพน้ำ/ถังดักไขมัน
(น้ำที่ทิ้งผ่านระบบบำบัดน้ำเสีย)
- ท่อระบายน้ำ Ø0.40 เมตร
(รวบรวมน้ำฝนออกสู่บ่อพักน้ำเสียสาธารณะ)
- ท่อระบายน้ำ Ø0.40 เมตร
(รวบรวมน้ำทิ้งที่ผ่านระบบบำบัดน้ำเสียออกสู่บ่อพักน้ำเสียสาธารณะ)

- ท่อระบายน้ำสาธารณะ พร้อมทิศทางการไหล
- บ่อคั่นกำจัดละอองลอยน้ำเสีย (Aerosol)
พื้นที่ 1.0 ตารางเมตร ความลึก 0.40 เมตร
- บ่อคั่นกำจัดก๊าซมีเทน
พื้นที่ 12.0 ตารางเมตร ความลึก 1.50 เมตร

รูปที่ 7 ผังระบบระบายน้ำภายในโครงการ

ผังบริเวณระบบระบายน้ำ 1:200

0 2.5 5.0 10.0 m

อาคารชุดพักอาศัย สูง 20 ชั้น จำนวน 1 อาคาร
(Sea Hill Condo A)

อาคาร สูง 2 ชั้น จำนวน 1 อาคาร (The Last Station@Sea Hill Condo)

สำนักงานขาย
Sea Hill Condo
The Indeed Condo
SRIRACHA

ทางสาธารณประโยชน์ มีความกว้าง 10.00 เมตร

ที่จอดรถยนต์ (The Last Station@Sea Hill Condo)

อาคารชุดพักอาศัย สูง 20 ชั้น และชั้นใต้ดิน 1 ชั้น จำนวน 1 อาคาร
(Sea Hill Condo C)

7° 8' 07.0"

10° 00' 30.0"

แนวเขตที่ดิน = 90.32 ม.

ทางหลวงแผ่นดินหมายเลข 3 (ถนนสุขุมวิท)
เขตทางกว้าง 65.00 เมตร

สัญลักษณ์

- ตำแหน่งลิฟต์โดยสาร
- ถังมูลฝอยเทศบาล
(รองรับมูลฝอยย่อยสลาย และมูลฝอยทั่วไป)
ขนาดความจุ 4 ลบ.ม./ถัง จำนวน 3 ถัง
- ห้องพักรวม (ส่วนพักรวมสำหรับใช้ใหม่)
ขนาดพื้นที่ 9.48 ตร.ม.

- ห้องพักรวม (ส่วนพักรวมสำหรับใช้ใหม่)
ขนาดพื้นที่ 2.85 ตร.ม.
- เส้นทางเก็บขนมูลฝอยไปยังห้องพักรวม
และอาคารพักรวม

ผังบริเวณ
มาตราส่วน 1:200

0 2.5 5.0 10.0 m

รูปที่ 8 ผังเส้นทางเก็บขนมูลฝอย ห้องพักรวม และอาคารพักรวม



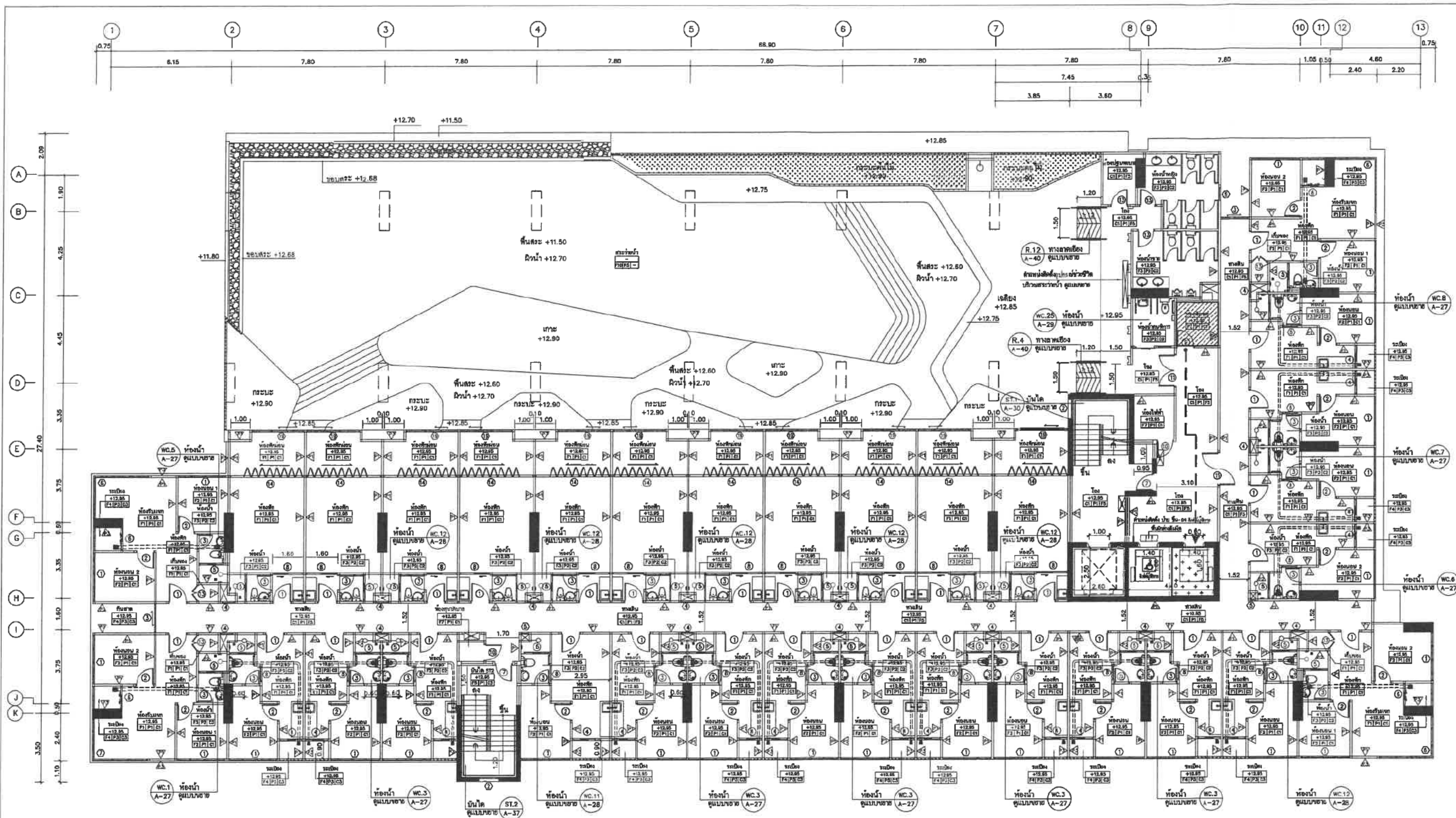
โครงการ
The Strand Indeed Condo
(เดอะ สตรนด์ อินดีด คอนโด)
OWNER
บริษัท ซีฮิลล์แลนด์ จำกัด
SEAHILL LAND CO.,LTD.
112 หมู่ที่ 16 ถนนสุขุมวิท
ตำบลบางพลี อำเภอบางพลี จังหวัดสมุทรปราการ
LOCATION
ที่ดินโครงการ หมู่ที่ 4 ถนนสุขุมวิท
ตำบลบางพลี อำเภอบางพลี จังหวัดสมุทรปราการ
ARCHITECTS

บริษัท ซีฮิลล์แลนด์ จำกัด
SEAHILL
SEAHILL LAND CO.,LTD.

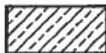

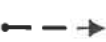
บริษัท ซีฮิลล์แลนด์ จำกัด
มีนาคม 2566

บริษัท กรีนโอ จำกัด
มีนาคม 2566





สัญลักษณ์

-  ตำแหน่งห้องพักมุลฝอยประจำชั้น
-  ตำแหน่งลิฟต์โดยสาร
-  เส้นทางเก็บขนมุลฝอย

รูปที่ 9 ผังตำแหน่งห้องพักมุลฝอยประจำชั้น เส้นทางขนย้ายมายังลิฟต์โดยสาร บริเวณชั้น 5

โครงการ
The Strand Indeed Condo
(เดอะ สแตรนด์ อินดีด คอนโด)

OWNER
บริษัท ซีฮิลล์แลนด์ จำกัด
SEAHILL LAND CO.,LTD.
412 หมู่ที่ 10 ถนนสุขุมวิท
ตำบลคลองตัน อำเภอคลองเตย กรุงเทพมหานคร

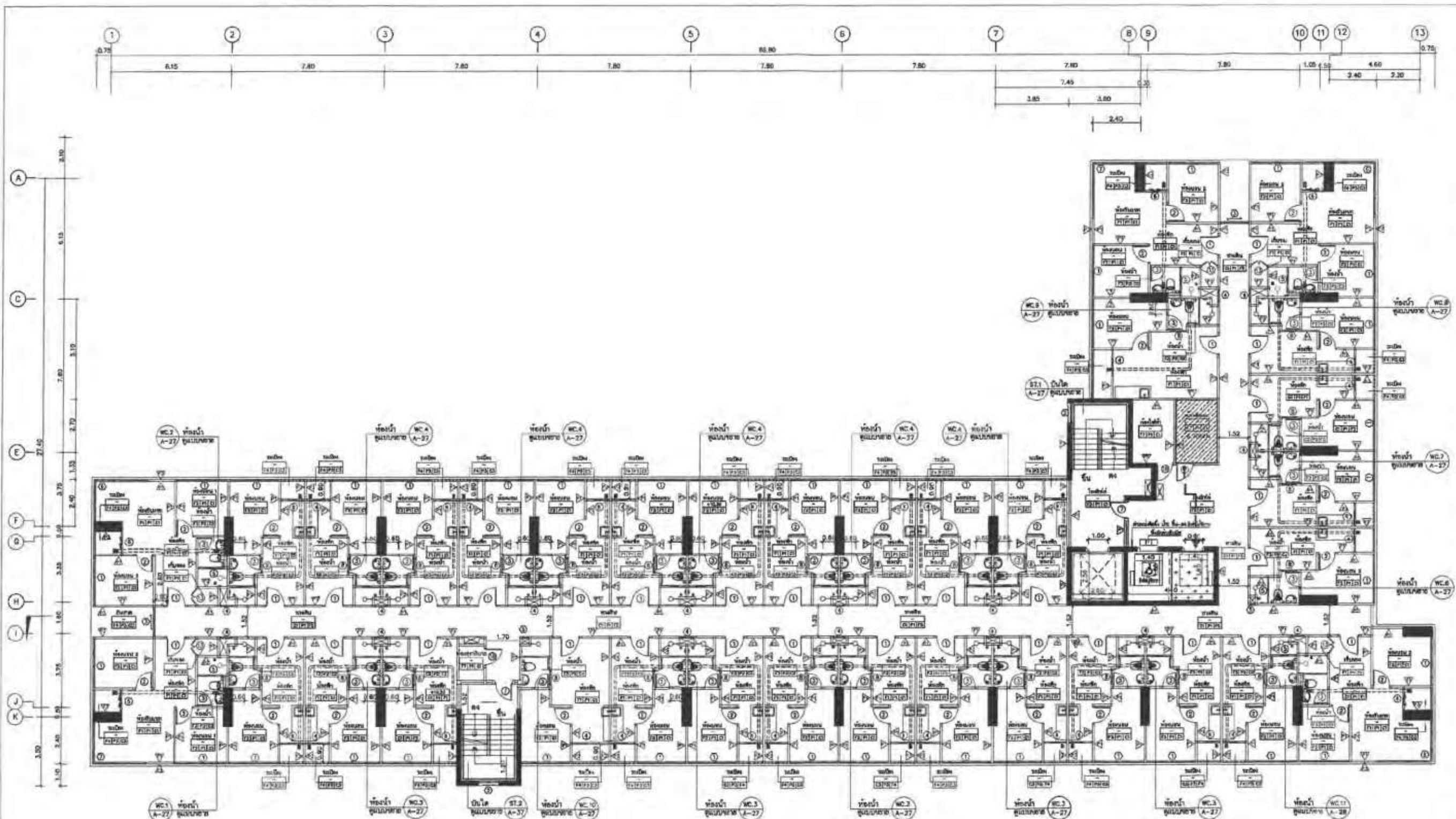
LOCATION
ที่ตั้งโครงการ หมู่ที่ 4 ถนนสุขุมวิท
ตำบลคลองตัน อำเภอคลองเตย กรุงเทพมหานคร

ARCHITECTS




บริษัท ซีฮิลล์แลนด์ จำกัด
SEAHILL LAND CO.,LTD.
มีนาคม 2566

บุคคลธรรมดาผู้มีสิทธิจัดทำรายงาน
มีนาคม 2566

greeneco
co.,ltd



สัญลักษณ์

-  ตำแหน่งห้องพักมูลฝอยประจำชั้น
-  ตำแหน่งลิฟต์โดยสาร
-  เส้นทางเก็บขนมูลฝอย



รูปที่ 10 แผนผังตำแหน่งห้องพักมูลฝอยประจำชั้น เส้นทางขนย้ายมายังลิฟต์โดยสาร บริเวณชั้น 6-22

ชั้น	ระดับ (เมตร)
ระดับพื้นที่ 5	+12.95
ระดับพื้นที่ 6	+15.90
ระดับพื้นที่ 7	+18.85
ระดับพื้นที่ 8	+21.80
ระดับพื้นที่ 9	+24.75
ระดับพื้นที่ 10	+27.70
ระดับพื้นที่ 11	+30.65
ระดับพื้นที่ 12	+33.60
ระดับพื้นที่ 13	+36.55

ชั้น	ระดับ (เมตร)
ระดับพื้นที่ 14	+39.50
ระดับพื้นที่ 15	+42.45
ระดับพื้นที่ 16	+45.40
ระดับพื้นที่ 17	+48.35
ระดับพื้นที่ 18	+51.30
ระดับพื้นที่ 19	+54.25
ระดับพื้นที่ 20	+57.20
ระดับพื้นที่ 21	+60.15
ระดับพื้นที่ 22	+63.10

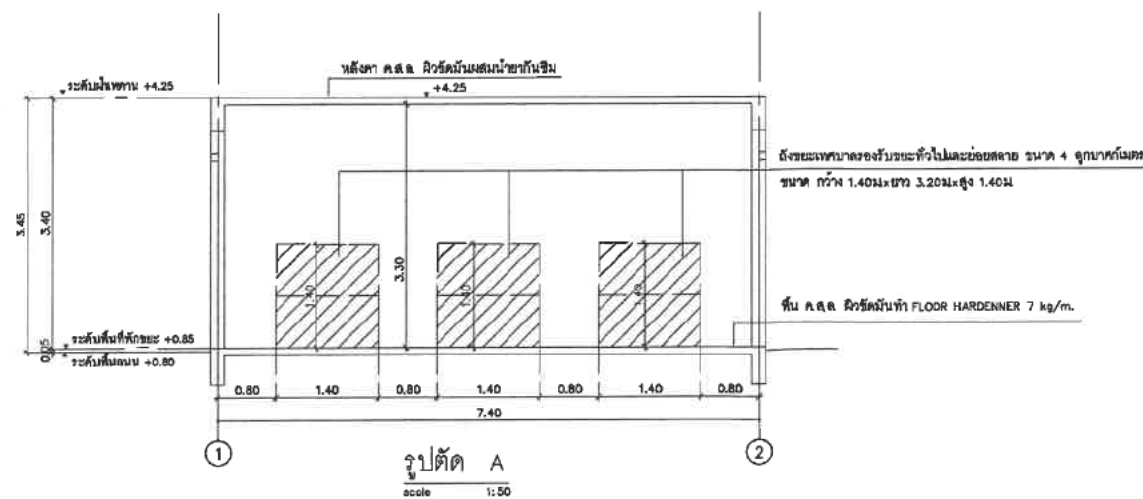
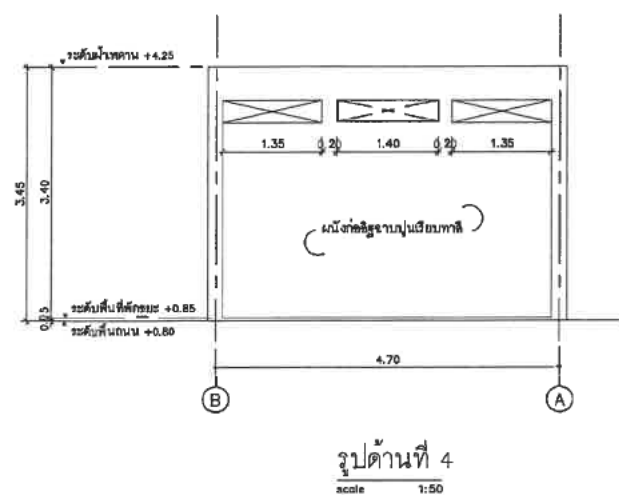
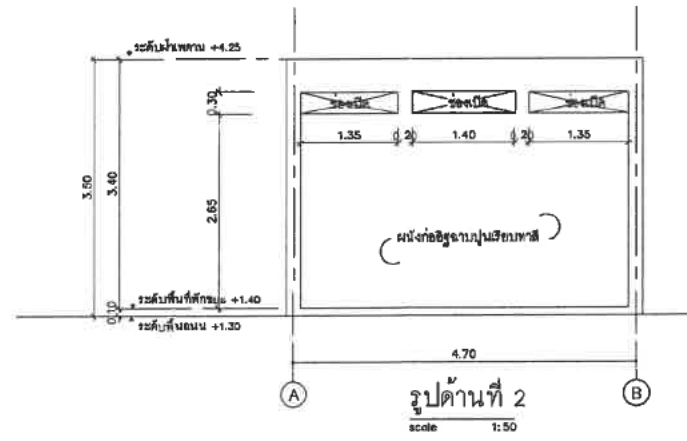
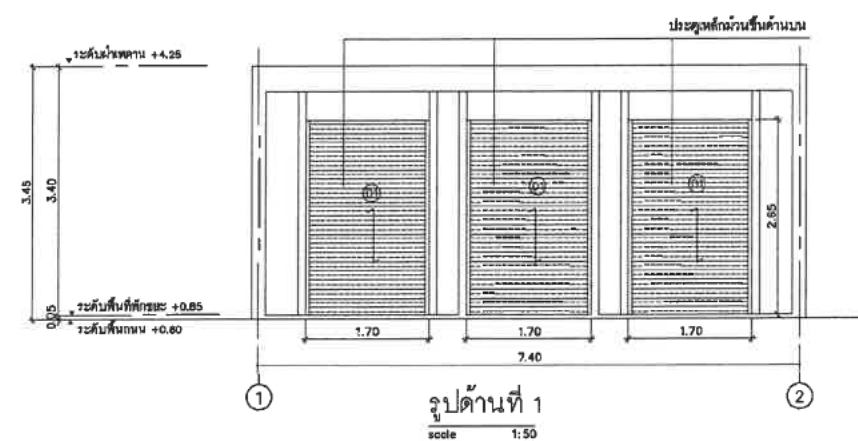
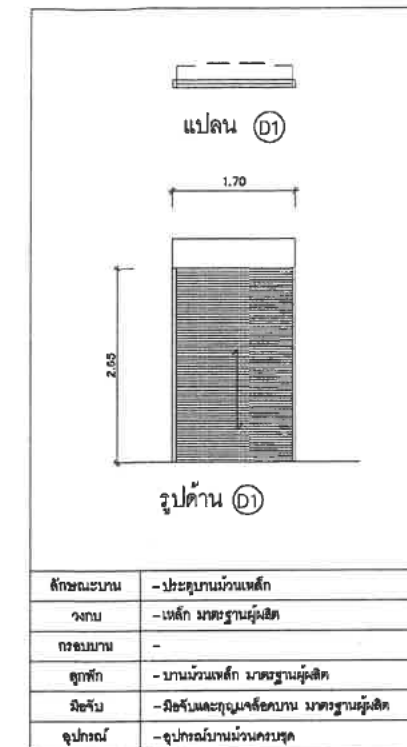
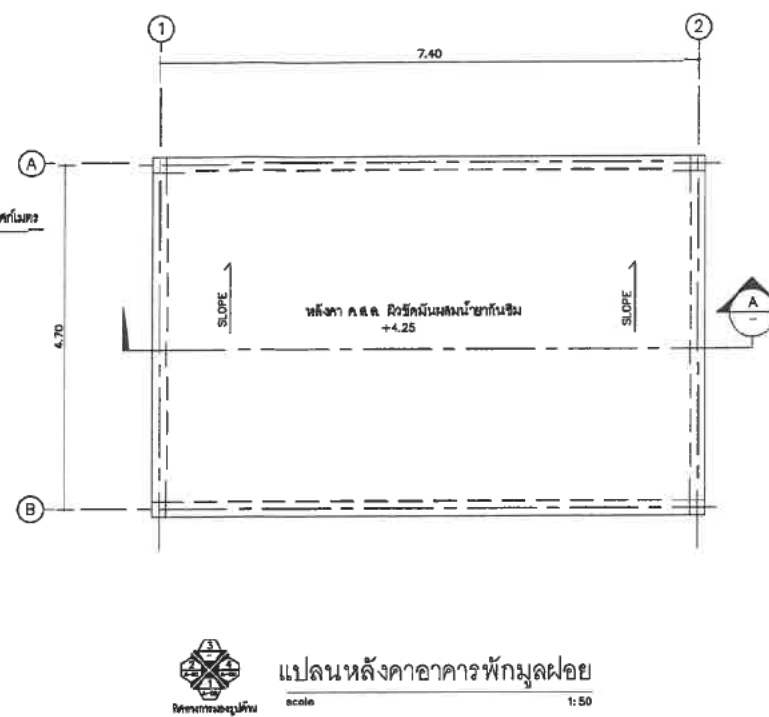
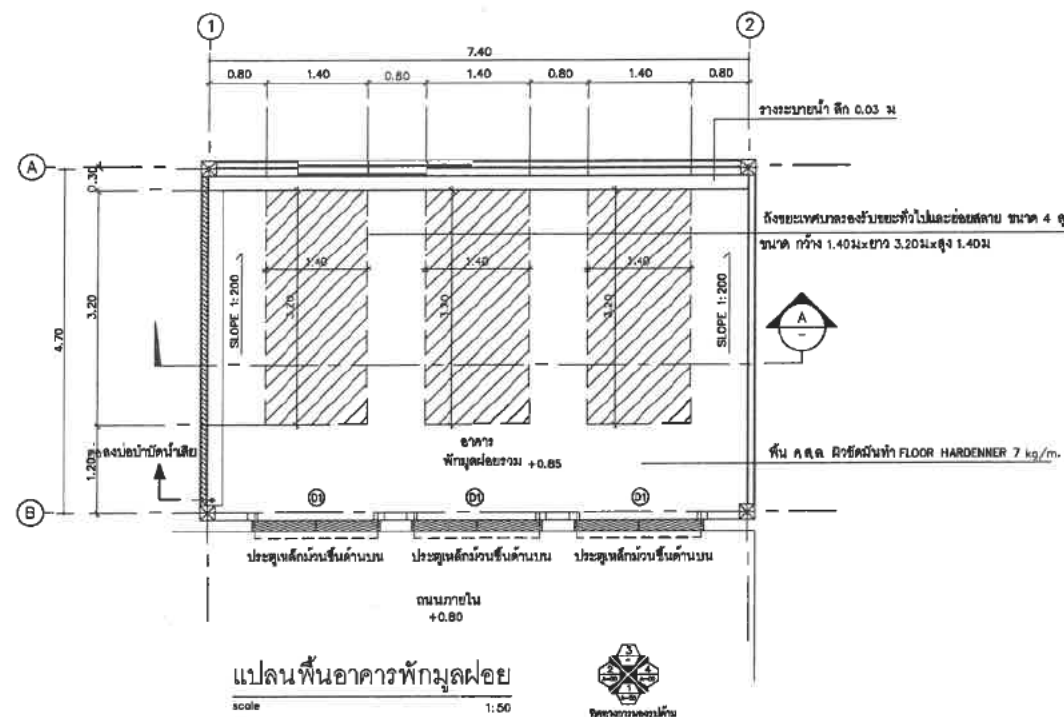
โครงการ
The Strand Insead Condo
(อาคาร 6-22 ชั้น 6-22)

OWNER
บริษัท ซีฮิลล์แลนด์ จำกัด
SEAHILL LAND CO., LTD.
412 หมู่ 12 ตำบลบางพลีใหญ่ อำเภอบางพลี จังหวัดสมุทรปราการ

LOCATION
พื้นที่โครงการ หมู่ที่ 4 ตำบลบางพลีใหญ่ อำเภอบางพลี จังหวัดสมุทรปราการ

ARCHITECTS
บริษัท ซีฮิลล์แลนด์ จำกัด 8-60 2777

DATE
TOTAL SHEETS



รูปที่ 13 แบบขยายอาคารพังกมูฝอย

ลงนาม [Signature] บริษัท ซีฮิลล์แลนด์ จำกัด

ลงนาม [Signature] บริษัท กรีนโอ จำกัด

SEAHILL LAND CO.,LTD.

SEAHILL

SEAHILL LAND CO.,LTD.

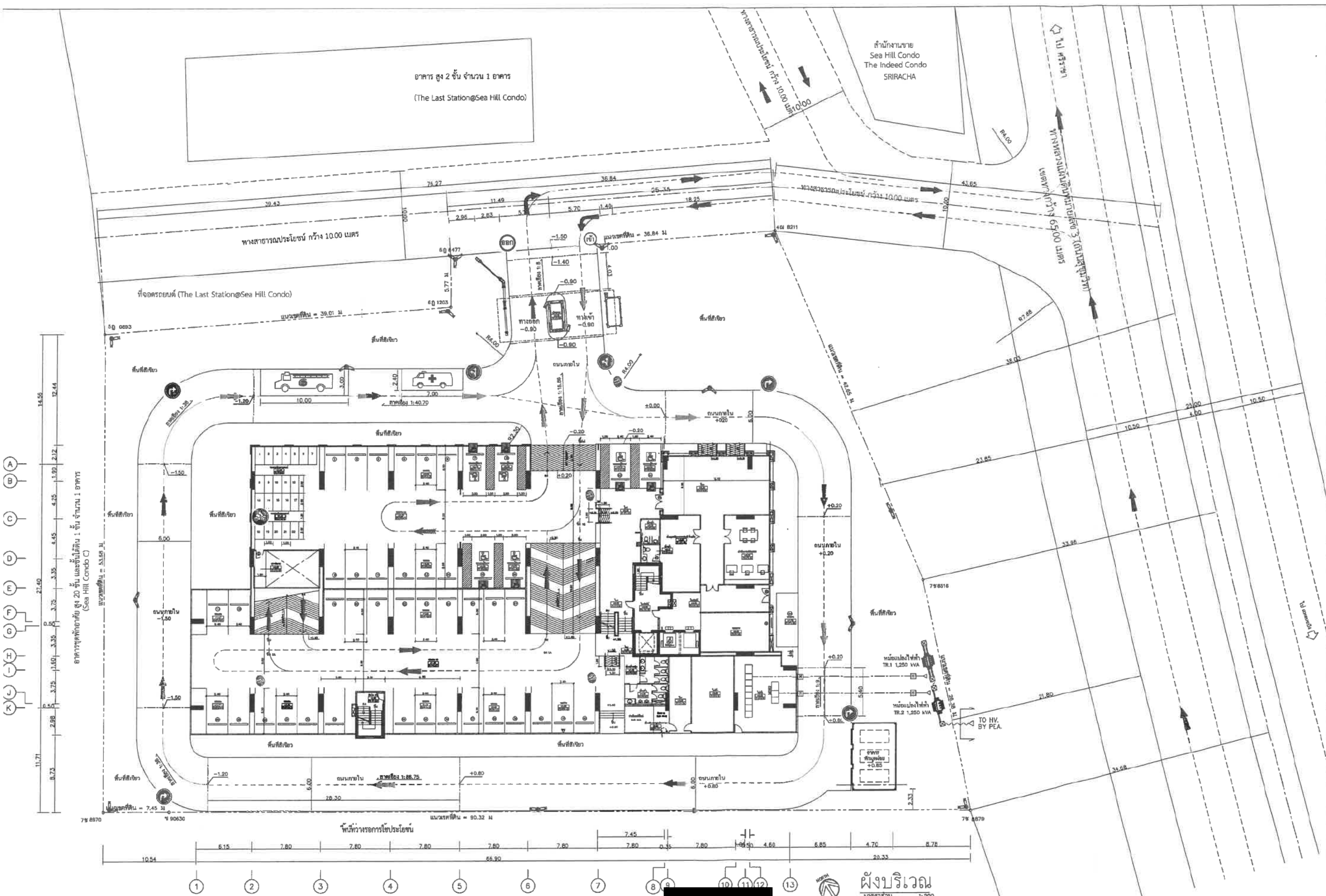
SEAHILL

โครงการ
The Strand Indeed Condo
(เดอะ สแตรนด์ อินดีด คอนโด)

OWNER
บริษัท ซีฮิลล์แลนด์ จำกัด
SEAHILL LAND CO.,LTD.
412 หมู่ที่ 10 ต.หนองบัว
อ.บ้านดง อ.บ้านดง จ.บุรีรัมย์

LOCATION
ที่ดินโครงการ หมู่ที่ 4 ต.หนองบัว
อ.บ้านดง อ.บ้านดง จ.บุรีรัมย์

ARCHITECTS



โครงการ	The Strand Indeed Condo (เดอะ สแตรนด์ อินดีด คอนโด)
OWNER	บริษัท ซีฮิลล์แลนด์ จำกัด SEAHILL LAND CO., LTD. 412 หมู่ที่ 10 ถนนสุขุมวิท ตำบลคลองเตย อำเภอคลองเตย จังหวัดกรุงเทพฯ
LOCATION	ที่ตั้งโครงการ หมู่ที่ 4 ถนนสุขุมวิท ตำบลคลองเตย อำเภอคลองเตย จังหวัดกรุงเทพฯ
ARCHITECTS	

ป้าย 1-11 สัญลักษณ์

ป้าย 1-12 สัญลักษณ์

ป้าย 1-13 สัญลักษณ์

ป้าย 1-14 สัญลักษณ์

สัญลักษณ์	ป้ายสัญลักษณ์ "กอล์ฟ"	ป้ายสัญลักษณ์ "ทางเข้า"	กล้องวงจรปิด (CCTV)
กระบอกน้ำดื่ม	ป้ายสัญลักษณ์ "ลิฟต์"	ป้ายสัญลักษณ์ "ทางออก"	เส้นทางสัญจรภายในอาคารชุดพักอาศัย
ป้ายสัญลักษณ์ "ลิฟต์"	ป้ายสัญลักษณ์ "ทางเข้า"	ป้ายสัญลักษณ์ "ทางออก"	เส้นทางสัญจรภายนอกอาคาร
ป้ายสัญลักษณ์ "ทางเข้า"	ป้ายสัญลักษณ์ "ทางออก"	ป้ายสัญลักษณ์ "ทางออก"	เส้นทางสัญจรภายนอกโครงการ
ป้ายสัญลักษณ์ "ทางออก"	ป้ายสัญลักษณ์ "ทางออก"	ป้ายสัญลักษณ์ "ทางออก"	เส้นทางสัญจรภายนอกโครงการ

บริษัท ซีฮิลล์แลนด์ จำกัด
มีนาคม 2566

บริษัท ซีฮิลล์แลนด์ จำกัด
มีนาคม 2566

บริษัท ซีฮิลล์แลนด์ จำกัด
มีนาคม 2566

บริษัท ซีฮิลล์แลนด์ จำกัด
มีนาคม 2566

รูปที่ 14 แผนผังระบบการจราจรและเครื่องหมายป้ายการจราจร
ภายในโครงการ (บริเวณชั้น 1)

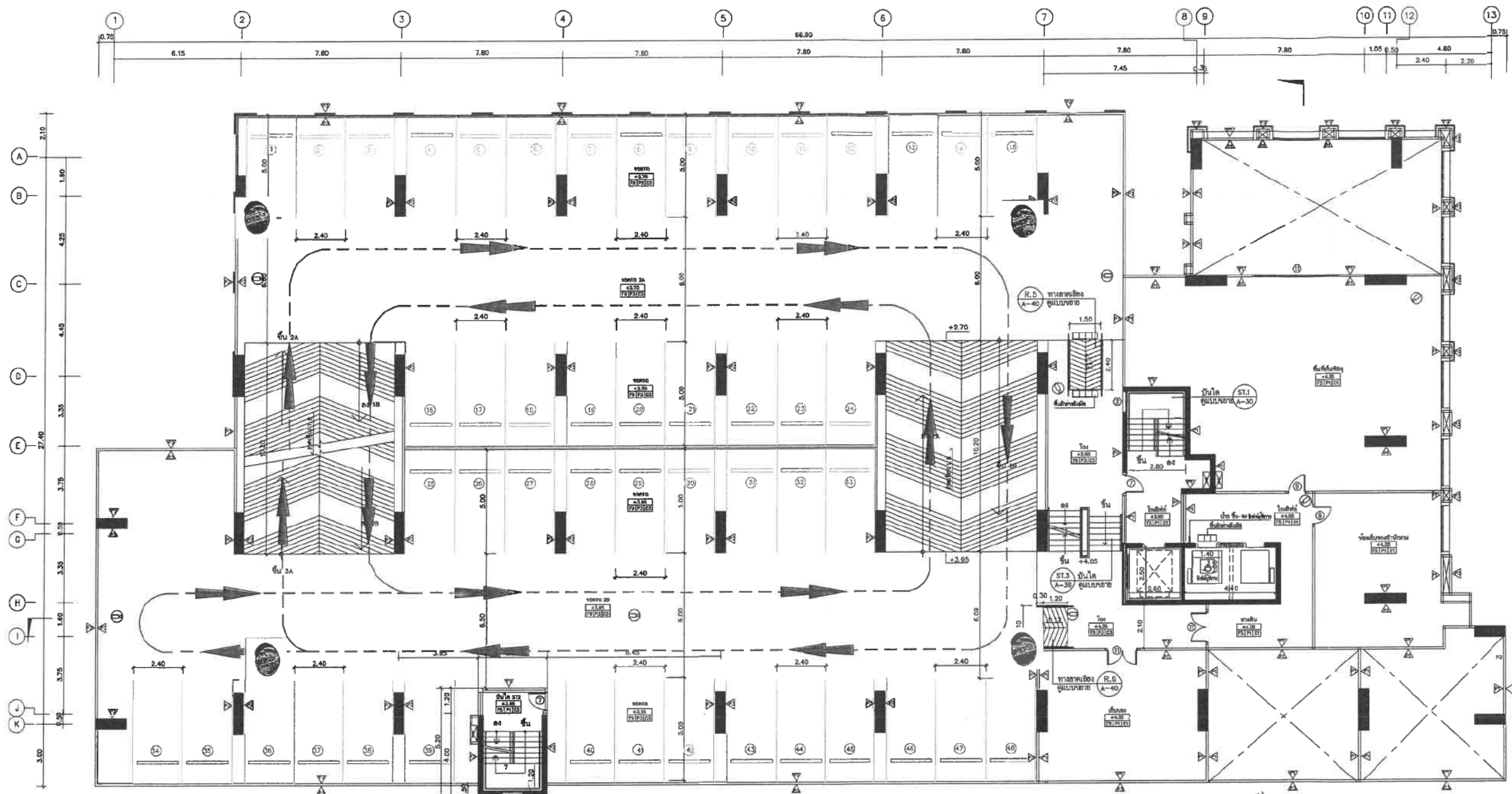
150/171

โครงการ
The Strand Indeed Condo
(เดอะ สแตรนด์ อินดีด คอนโด)

OWNER
บริษัท ซีฮิลล์แลนด์ จำกัด
SEAHILL LAND CO.,LTD.
42 หมู่ที่ 10 ตำบลชุมพล
อำเภอเมือง จังหวัดบุรีรัมย์

LOCATION
ที่ตั้งโครงการ หมู่ที่ 4 ถนนชุมพล
ตำบลชุมพล อำเภอเมืองบุรีรัมย์ จังหวัดบุรีรัมย์

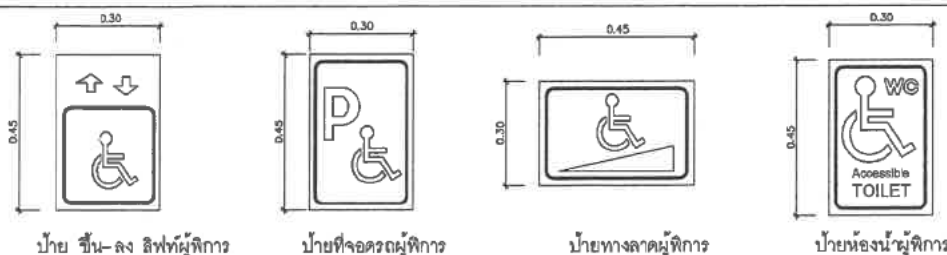
ARCHITECTS



แปลนพื้นที่ 2A, 2B
มาตราส่วน 1:100
0 1.0 2.0 4.0 m



แปลนพื้นที่ 2
มาตราส่วน 1:100
0 1.0 2.0 4.0 m



ป้าย ขึ้น-ลง ลิฟท์ผู้พิการ ป้ายที่จอดรถผู้พิการ ป้ายทางลาดผู้พิการ ป้ายห้องน้ำผู้พิการ

หมายเหตุ -ป้ายคนพิการอยู่ตามจุดที่มีคนเดินสัญจร 2.00 ม. ให้เห็นเด่นชัด
-รูปแบบอาจเปลี่ยนแปลงได้ เพื่อดึงดูดความสนใจ ฉบับที่ 2 พ.ศ.2566

สัญลักษณ์

	ป้ายสัญลักษณ์ "กัลเบรธ"		ป้ายสัญลักษณ์ "ทางเข้า"		กล้องวงจรปิด (CCTV)
	กระจากนูนโค้ง		เนินชะลอความเร็ว		เส้นทางสัญจรภายในอาคารชุดพักอาศัย
	ป้ายสัญลักษณ์ "เลี้ยวขวา"		สัญลักษณ์ที่จอดรถจักรยานยนต์		เส้นทางสัญจรภายนอกภายในโครงการ
	ป้ายสัญลักษณ์ "ตรงไปหรือเลี้ยวซ้าย"		สัญลักษณ์ที่จอดรถยนต์		เส้นทางสัญจรภายนอกโครงการ
	ป้ายสัญลักษณ์ "ทางออก"		สัญลักษณ์ที่จอดรถผู้พิการ		

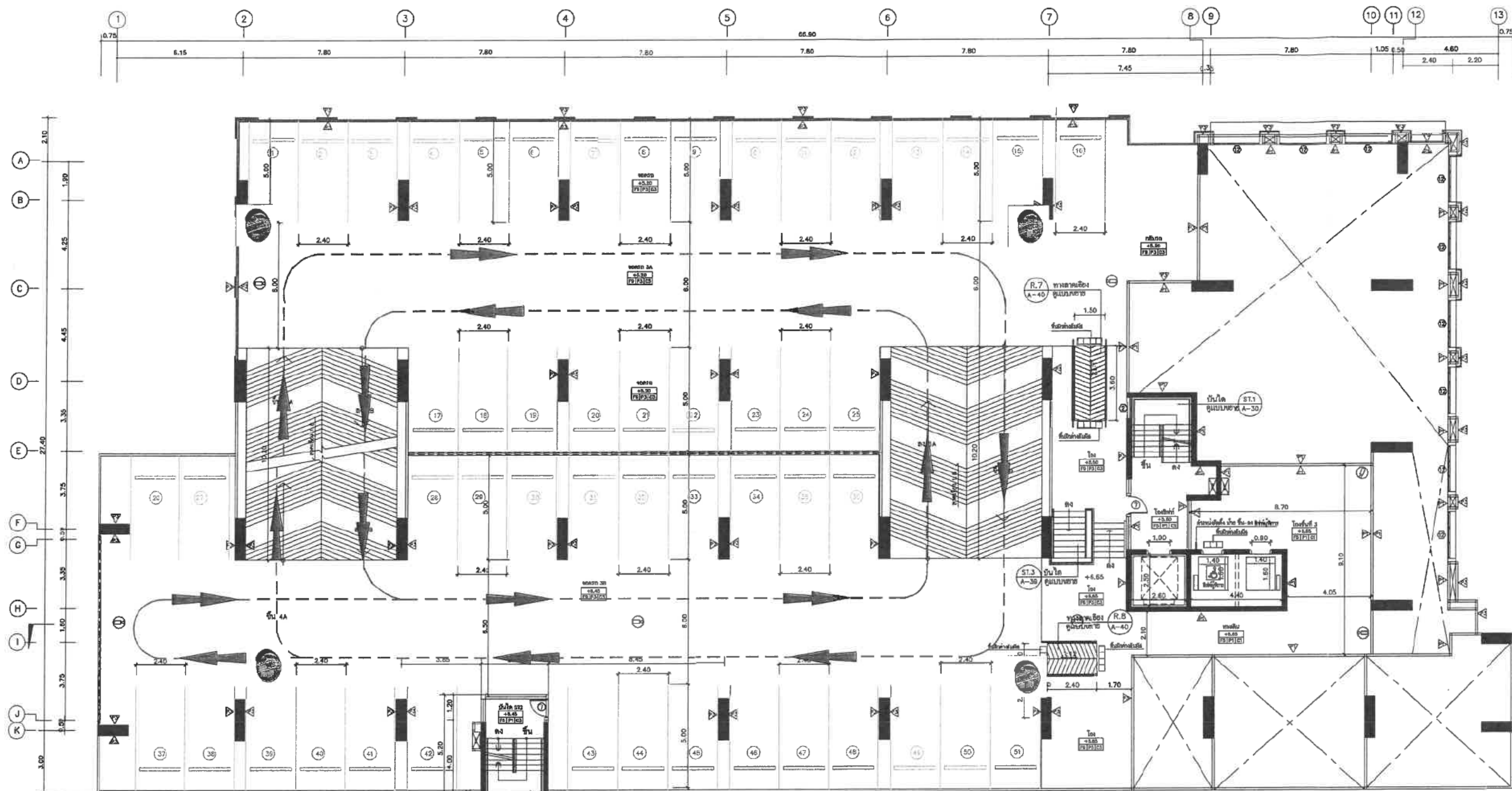
รูปที่ 15 ผังแสดงระบบการจราจรและเครื่องหมายป้ายจราจรภายในโครงการ (บริเวณชั้น 2)

โครงการ
The Strand Indeed Condo
(เดอะ สตรนด์ อินดีด คอนโด)

OWNER
บริษัท ซีฮิลล์แลนด์ จำกัด
SEAHILL LAND CO.,LTD.
412 หมู่ที่ 10 ถนนสุขุมวิท
ตำบลคลองตัน เขตคลองเตย กรุงเทพมหานคร

LOCATION
ที่ดินโครงการ หมู่ที่ 4 ถนนสุขุมวิท
ตำบลคลองตัน เขตคลองเตย กรุงเทพมหานคร

ARCHITECTS



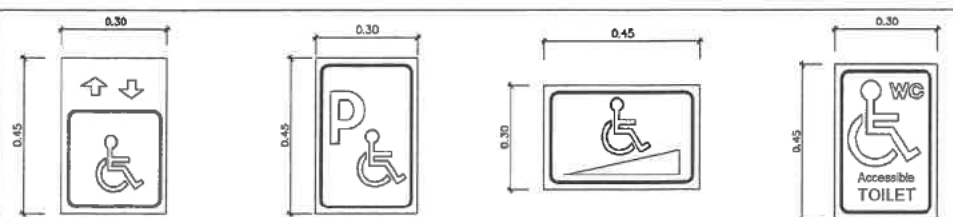
แปลนพื้นที่ 3A, 3B

มาตราส่วน 1:100



แปลนพื้นที่ 3A, 3B

มาตราส่วน 1:100



ป้าย ขึ้น-ลง ลิฟท์ผู้พิการ

ป้ายที่จอดรถผู้พิการ

ป้ายทางลาดผู้พิการ

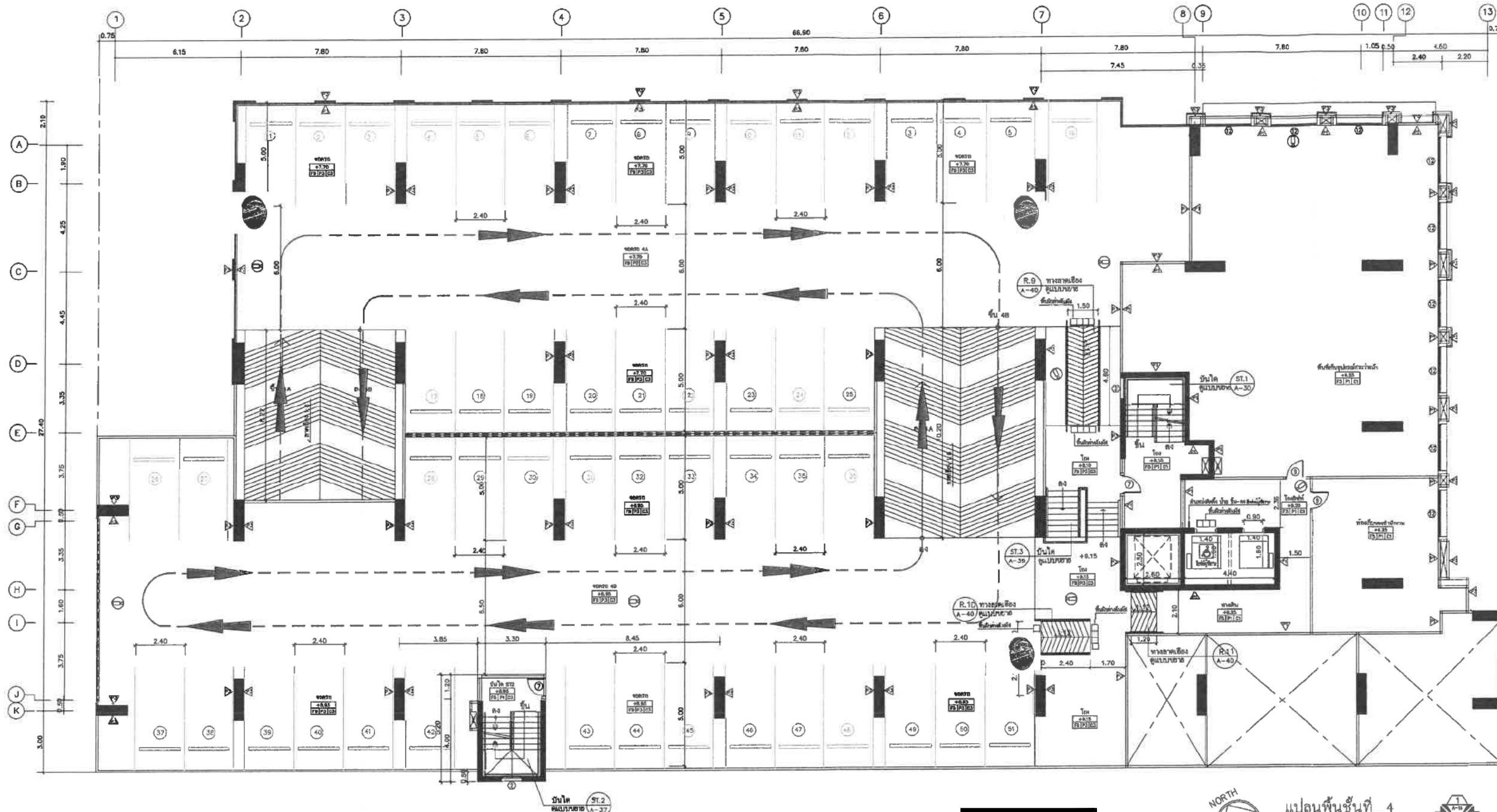
ป้ายห้องน้ำผู้พิการ

หมายเหตุ - ป้ายคนพิการหรือผู้พิการ สละพื้นที่ว่าง 2.00 ม. ให้เห็นเด่นชัด
- รูปแบบอาจเปลี่ยนแปลงได้ เมื่อดำเนินงานแบบตามกฎ ฉบับที่ 2 พ.ศ.2564

สัญลักษณ์

	ป้ายสัญลักษณ์ "กักรบ"		ป้ายสัญลักษณ์ "ทางเข้า"		กล้องวงจรปิด (CCTV)
	กระดานบอก		เนินชะลอความเร็ว		เส้นทางสัญจรภายในอาคารชุดพักอาศัย
	ป้ายสัญลักษณ์ "เลี้ยวขวา"		สัญลักษณ์ที่จอดรถจักรยานยนต์		เส้นทางสัญจรภายนอกภายในโครงการ
	ป้ายสัญลักษณ์ "ตรงไปหรือเลี้ยวซ้าย"		สัญลักษณ์ที่จอดรถยนต์		เส้นทางสัญจรภายนอกโครงการ
	ป้ายสัญลักษณ์ "ทางออก"		สัญลักษณ์ที่จอดรถผู้พิการ		

รูปที่ 16 ผังแสดงระบบการจราจรและเครื่องหมายป้ายจราจรภายในโครงการ (บริเวณชั้น 3)




แปลนพื้นที่ 4A, 4B
มาตราส่วน 1:100
0 1.0 2.0 4.0 m



ลงนาม

บริษัท ซีฮิลล์แลนด์ จำกัด
มีนาคม 2566



ลงนาม

บริษัท กรนโอ จำกัด
มีนาคม 2566



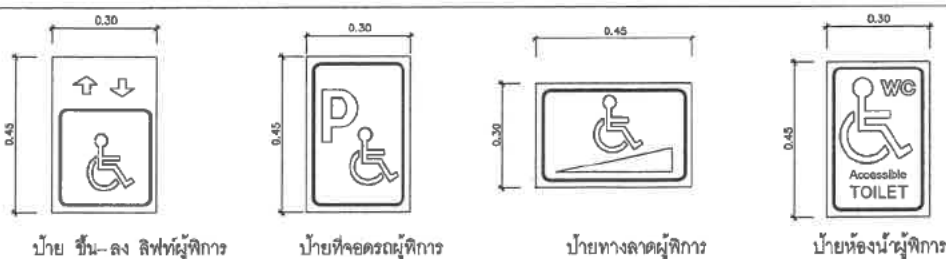
แปลนพื้นที่ 4
มาตราส่วน 1:100
0 1.0 2.0 4.0 m



รูปที่ 17 แสดงระบบการจราจรและเครื่องหมายป้ายจราจรภายในโครงการ (บริเวณชั้น 4)

สัญลักษณ์

	ป้ายสัญลักษณ์ "กลับรถ"		ป้ายสัญลักษณ์ "ทางเข้า"		กล้องวงจรปิด (CCTV)
	กระจากวนโค้ง		เนินชะลอความเร็ว		เส้นทางสัญญาณภายในอาคารชุดพักอาศัย
	ป้ายสัญลักษณ์ "เลี้ยวขวา"		สัญลักษณ์ที่จอดรถจักรยานยนต์		เส้นทางสัญญาณภายนอกโครงการ
	ป้ายสัญลักษณ์ "ตรงไปหรือเลี้ยวซ้าย"		สัญลักษณ์ที่จอดรถยนต์		เส้นทางสัญญาณภายนอกโครงการ
	ป้ายสัญลักษณ์ "ทางออก"		สัญลักษณ์ที่จอดรถผู้พิการ		



ป้าย ขึ้น-ลง ลิฟท์ผู้พิการ

ป้ายที่จอดรถผู้พิการ

ป้ายทางลาดผู้พิการ

ป้ายห้องน้ำผู้พิการ

หมายเหตุ -ป้ายคนพิการวัดความสูงไม่เกิน 2.00 ม. ให้เว้นแบบขึ้น
-ฐานแบบตามแบบแปลนได้ แต่ต้องเป็นรูปแบบตามกฎ ฉบับที่ 2 พ.ศ.2564

ทางสาธารณประโยชน์ มีความกว้าง 10.00 เมตร


จุดรวมพลที่ 2

ขนาดพื้นที่ 376.42 ตร.ม.
(ไม่รวมที่ดินไม่ย่นต้น)

จุดรวมพลที่ 1

ขนาดพื้นที่ 262.10 ตร.ม.
(ไม่รวมที่ดินไม่ย่นต้น)

บริษัท ซีฮิลล์แลนด์ จำกัด
มีนาคม 2566



ลงนาม...

บริษัท กรีนโอ จำกัด
มีนาคม 2566



โครงการ

The Strand Indeed Condo
(เดอะ สแตรนด์ อินดีด คอนโด)

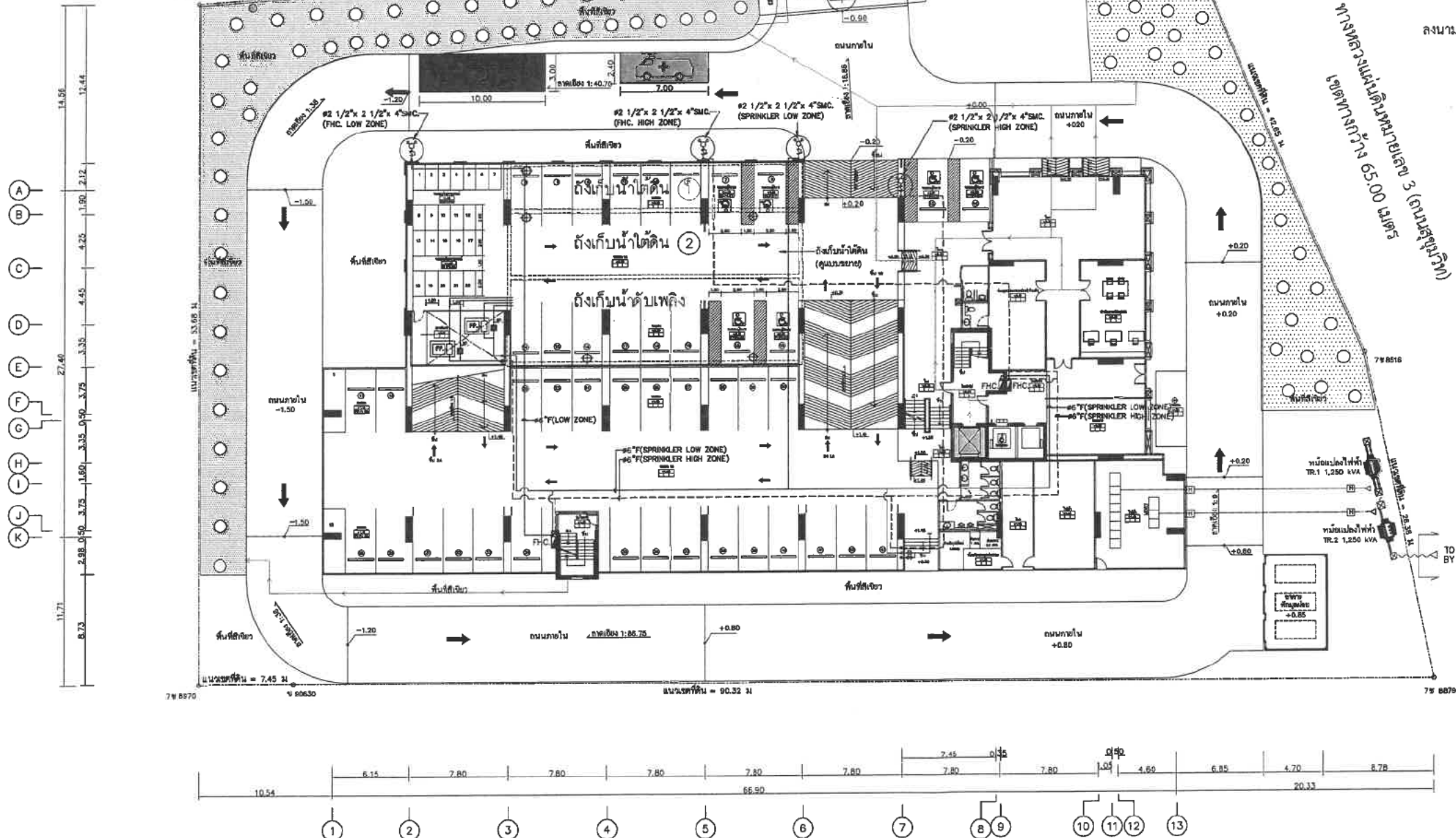
OWNER

บริษัท ซีฮิลล์แลนด์ จำกัด
SEAHILL LAND CO., LTD.
412 หมู่ที่ 10 ถนนสุขุมวิท
ตำบลคลองตัน อำเภอคลองเตย กรุงเทพมหานคร

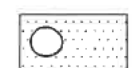
LOCATION

ที่ตั้งโครงการ หมู่ที่ 4 ถนนสุขุมวิท
ข้ามคลองตัน อำเภอคลองเตย กรุงเทพมหานคร

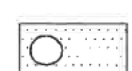
ARCHITECTS



สัญลักษณ์



จุดรวมพลที่ 1 ขนาดพื้นที่รวมพล 262.10 ตร.ม. (ไม่รวมที่ดินไม่ย่นต้น) รองรับผู้พักอาศัยชั้น 5-23 (ห้องพักด้านทิศตะวันตก) พนักงานห้องชุดเพื่อการพาณิชย์ (ร้านค้า) และพนักงาน รวมทั้งสิ้น 743 คน คิดเป็นอัตราส่วนจำนวนคนเท่ากับ 1 คนต่อพื้นที่จุดรวมพล 0.35 ตารางเมตร



จุดรวมพลที่ 2 ขนาดพื้นที่รวมพล 376.42 ตร.ม. (ไม่รวมที่ดินไม่ย่นต้น) รองรับผู้พักอาศัยชั้น 5-23 (ห้องพักด้านทิศตะวันออก) และพนักงาน รวมทั้งสิ้น 1,397 คน คิดเป็นอัตราส่วนจำนวนคนเท่ากับ 1 คนต่อพื้นที่จุดรวมพล 0.26 ตารางเมตร



ผังบริเวณระบบดับเพลิง 1: 200

0 2.5 5.0 10.0 m



ตำแหน่งพื้นที่รดดับเพลิง ขนาด 3.00 x 10.00 เมตร



ตำแหน่งพื้นที่รดพยาบาลหรือรถปฏิบัติการฉุกเฉิน ขนาด 2.40 x 7.00 เมตร



หัวรับน้ำดับเพลิง ขนาด 2.5" x 2.5" x 4"



ลิฟต์ดับเพลิง

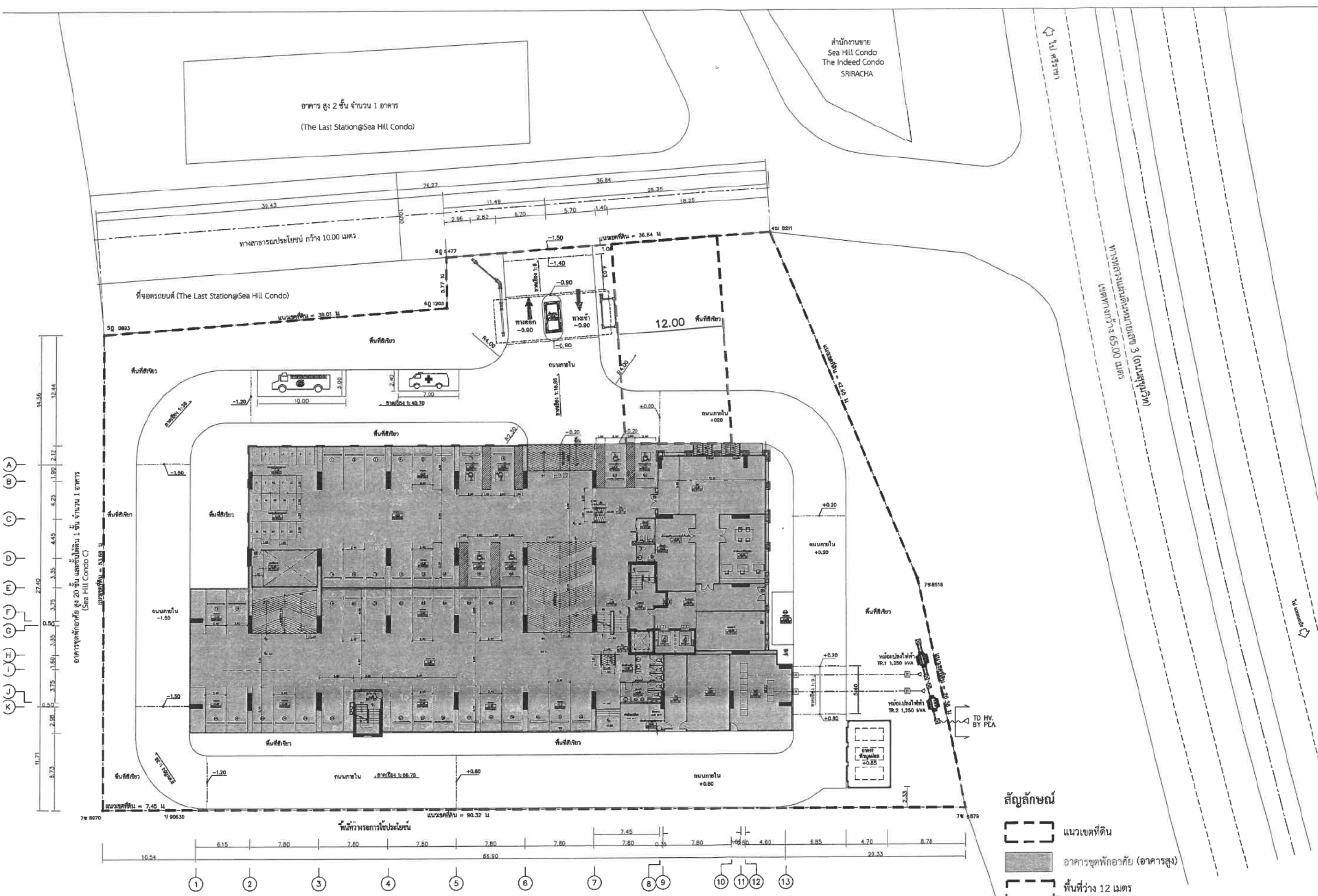
เส้นทางอพยพหนีไฟจากอาคาร ไปสู่จุดรวมพล

เส้นทางเดินจากลิฟต์ดับเพลิง ไปสู่พื้นที่สำหรับรถพยาบาล หรือรถปฏิบัติการฉุกเฉิน

เส้นทางอพยพหนีไฟจากจุดรวมพลออกสู่ภายนอกโครงการ

เส้นทางเดินรดดับเพลิง

รูปที่ 18 ตำแหน่งหัวรับน้ำดับเพลิงนอกอาคาร เส้นทางเดินรดดับเพลิง จุดจอตรดดับเพลิง เส้นทางอพยพหนีไฟ และพื้นที่จุดรวมพล



โครงการ
The Strand Indeed Condo (เดอะ สแตรนด์ อินดีด คอนโด)
OWNER
บริษัท ซีฮิลล์แลนด์ จำกัด SEAHILL LAND CO.,LTD. 412 หมู่ที่ 10 ถนนสุขุมวิท ตำบลบางพลี อำเภอบางพลี จังหวัดสมุทรปราการ
LOCATION
ที่ตั้งโครงการ หมู่ที่ 4 ถนนสุขุมวิท ตำบลบางพลี อำเภอบางพลี จังหวัดสมุทรปราการ
ARCHITECTS

รูปที่ 19 ผังแสดงความกว้าง 12 เมตร ยาวต่อเนื่องกันโดยตลอดจนถึงบริเวณที่ตั้งของอาคารสูง

บริษัท ซีฮิลล์แลนด์ จำกัด
SEAHILL LAND CO.,LTD.

บริษัท กรีนโอ จำกัด
GREEN O

บริษัท ซีฮิลล์แลนด์ จำกัด
SEAHILL LAND CO.,LTD.

บริษัท กรีนโอ จำกัด
GREEN O

พื้นที่ปลูกต้นไม้บนดิน
A1 = 484.47 ตร.ม

พื้นที่ปลูกต้นไม้บนดิน
A2 = 200.23 ตร.ม

พื้นที่ปลูกต้นไม้บนดิน
A3 = 173.27 ตร.ม

พื้นที่สีเขียวไม่พิจารณา
U8 = 0.96 ตร.ม

พื้นที่สีเขียวไม่พิจารณา
U1 = 4.22 ตร.ม

พื้นที่สีเขียวไม่พิจารณา
U2 = 0.52 ตร.ม

พื้นที่ปลูกต้นไม้บนดิน
A7 = 557.00 ตร.ม

พื้นที่สีเขียวไม่พิจารณา
U3 = 1.09 ตร.ม

พื้นที่สีเขียวไม่พิจารณา
U4 = 5.32 ตร.ม

พื้นที่สีเขียวไม่พิจารณา
U5 = 5.59 ตร.ม

พื้นที่สีเขียวไม่พิจารณา
U6 = 7.58 ตร.ม

พื้นที่ปลูกต้นไม้บนดิน
A6 = 11.55 ตร.ม

พื้นที่ปลูกต้นไม้บนดิน
A5 = 98.96 ตร.ม

พื้นที่ปลูกต้นไม้บนดิน
A4 = 7.09 ตร.ม

พื้นที่สีเขียวไม่พิจารณา
U7 = 1.07 ตร.ม

สัญลักษณ์

- พื้นที่สีเขียวพิจารณาตามเกณฑ์
- พื้นที่สีเขียวไม่พิจารณาตามเกณฑ์
- บ่อมีเทนและแอโรซอล
- งานระบบระบายน้ำ

พื้นที่สีเขียวพิจารณาตามเกณฑ์ (ตร.ม)		
	A1	484.47
	A2	200.23
	A3	173.27
	A4	7.09
	A5	98.96
	A6	11.55
	A7	557.00
รวม		1,532.57

พื้นที่สีเขียวไม่พิจารณาตามเกณฑ์ (ตร.ม)		
	U1	4.22
	U2	0.52
	U3	1.09
	U4	5.32
	U5	5.59
	U6	7.58
	U7	1.07
	U8	0.96
รวม		26.35



ผังแสดงพื้นที่สีเขียวชั้นล่าง
มาตราส่วน 1:400

0 2.5 5.0 10.0 m

พื้นที่สีเขียวปกคลุมภายในโครงการ (ตร.ม)

พื้นที่สีเขียวพิจารณาตามเกณฑ์ (ตร.ม)	พื้นที่สีเขียวไม่พิจารณาตามเกณฑ์ (ตร.ม)
1,532.57	26.35
1558.92	

รูปที่ 21 ผังแสดงพื้นที่สีเขียวภายในโครงการ (บริเวณชั้นล่าง) และผังพื้นที่สีเขียวชั้นบนที่ระบบสาธารณูปโภค

หมายเหตุ: พื้นที่สีเขียวไม่พิจารณาตามเกณฑ์ คือ พื้นที่สีเขียวที่มีความกว้างน้อยกว่า 1.00 เมตร พื้นที่สีเขียวอยู่ใต้อาคาร ระบบสาธารณูปโภค บ่อฝังกักฝังดิน และละอองลอย

PROJECT
The Slend Inced Condo
(เดอะ สเลนด์ อินเซด คอนโด)

OWNER
บริษัท ซีฮิลล์ แอนด์ จำกัด

LOCATION
หมู่ 4 ถนนสุขุมวิท ตำบลสุรศักดิ์
อ.ศรีราชา จ.ชลบุรี

ARCHITECTS

SEA HILL LAND CO., LTD.
บริษัท ซีฮิลล์แลนด์ จำกัด
มีนาคม 2566

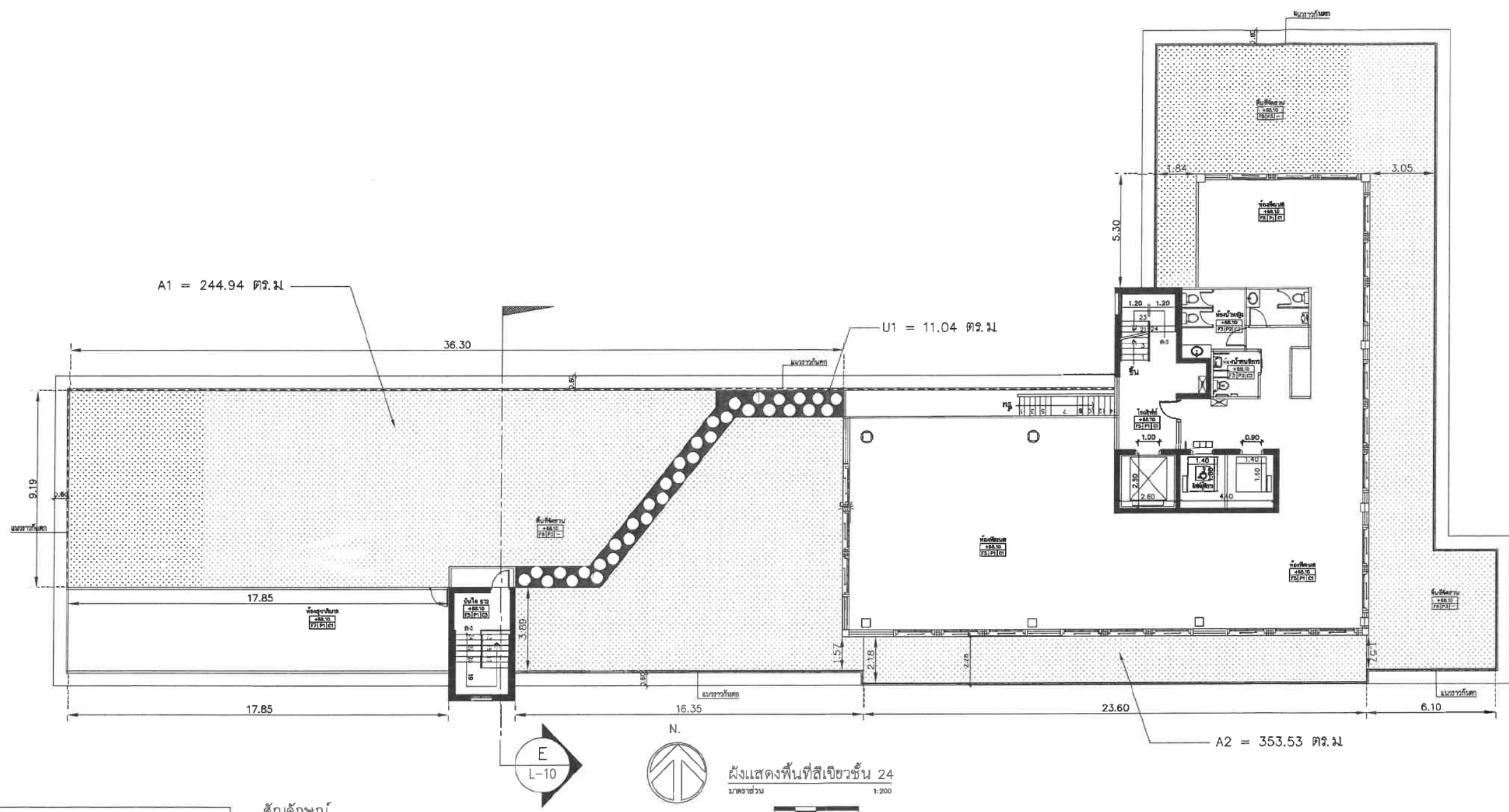
greeneco
บริษัท กรีนโอ จำกัด
มีนาคม 2566

PROJECT
The Stand in deed Condo
(เดอะ สแตนดีด คอนโด)

OWNER
บริษัท ซีฮิลล์ แอนด์ จำกัด

LOCATION
หมู่ 4 ถนนสุขุมวิท ตำบลสุรศักดิ์
อ.ศรีราชา จ.ชลบุรี

ARCHITECTS



พื้นที่สีเขียวพิจารณาตามเกณฑ์ (ตร.ม.)		
A1	244.94	
A2	353.53	
รวม	598.47	

- สัญลักษณ์
- พื้นที่สีเขียวพิจารณาตามเกณฑ์
 - พื้นที่สีเขียวไม่พิจารณาตามเกณฑ์

พื้นที่สีเขียวไม่พิจารณาตามเกณฑ์ (ตร.ม.)		
U1	11.04	

พื้นที่สีเขียวชั้น 24	
พื้นที่สีเขียวพิจารณาตามเกณฑ์ (ตร.ม.)	พื้นที่สีเขียวไม่พิจารณาตามเกณฑ์ (ตร.ม.)
598.47	11.04
609.51	

หมายเหตุ: พื้นที่สีเขียวไม่พิจารณาตามเกณฑ์ คือ พื้นที่สีเขียวที่มีความกว้างน้อยกว่า 1.00 เมตร

บริษัท ซีฮิลล์ แอนด์ จำกัด

SEA HILL LAND CO., LTD.

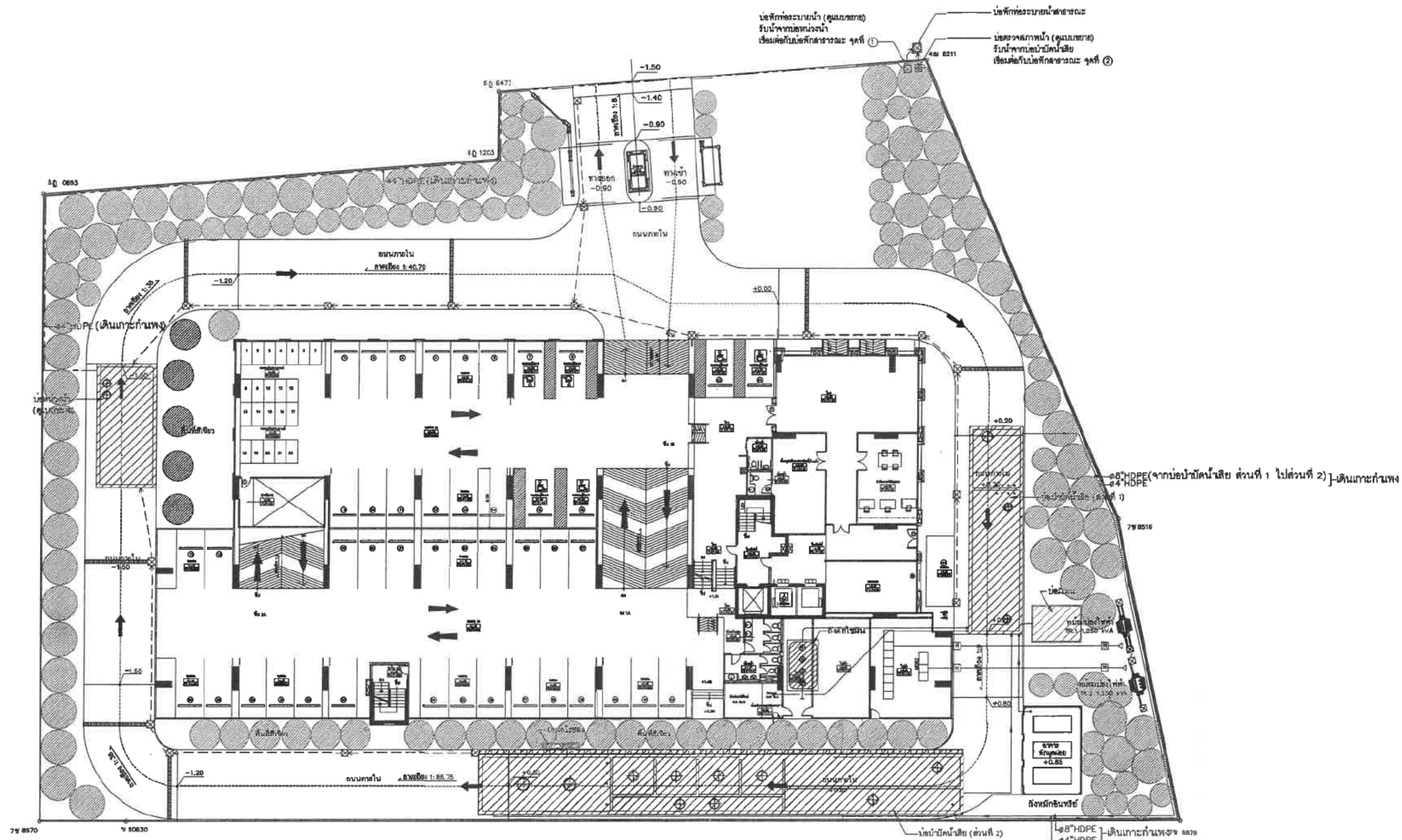
ลงนาม... มีนาคม 2566

บุคคลธรรมดาผู้มีสิทธิจัดทำรายงาน

บริษัท กรีนโอ จำกัด

มีนาคม 2566

รูปที่ 23 ผังแสดงพื้นที่สีเขียวภายในโครงการ (บริเวณชั้น 24)



ผังแสดงพื้นที่ปลูกไม้ยืนต้น
มาตราส่วน 1:400

0 2.5 5.0 10.0 m

ตารางพื้นที่สีเขียวยั่งยืน	
ประเภทพื้นที่สีเขียว	รวมพื้นที่สีเขียวยั่งยืน (ตร.ม.)
พื้นที่สีเขียวยั่งยืน	801.64 ตารางเมตร

ลงนาม



บริษัท ซีฮิลล์แลนด์ จำกัด
มีนาคม 2566

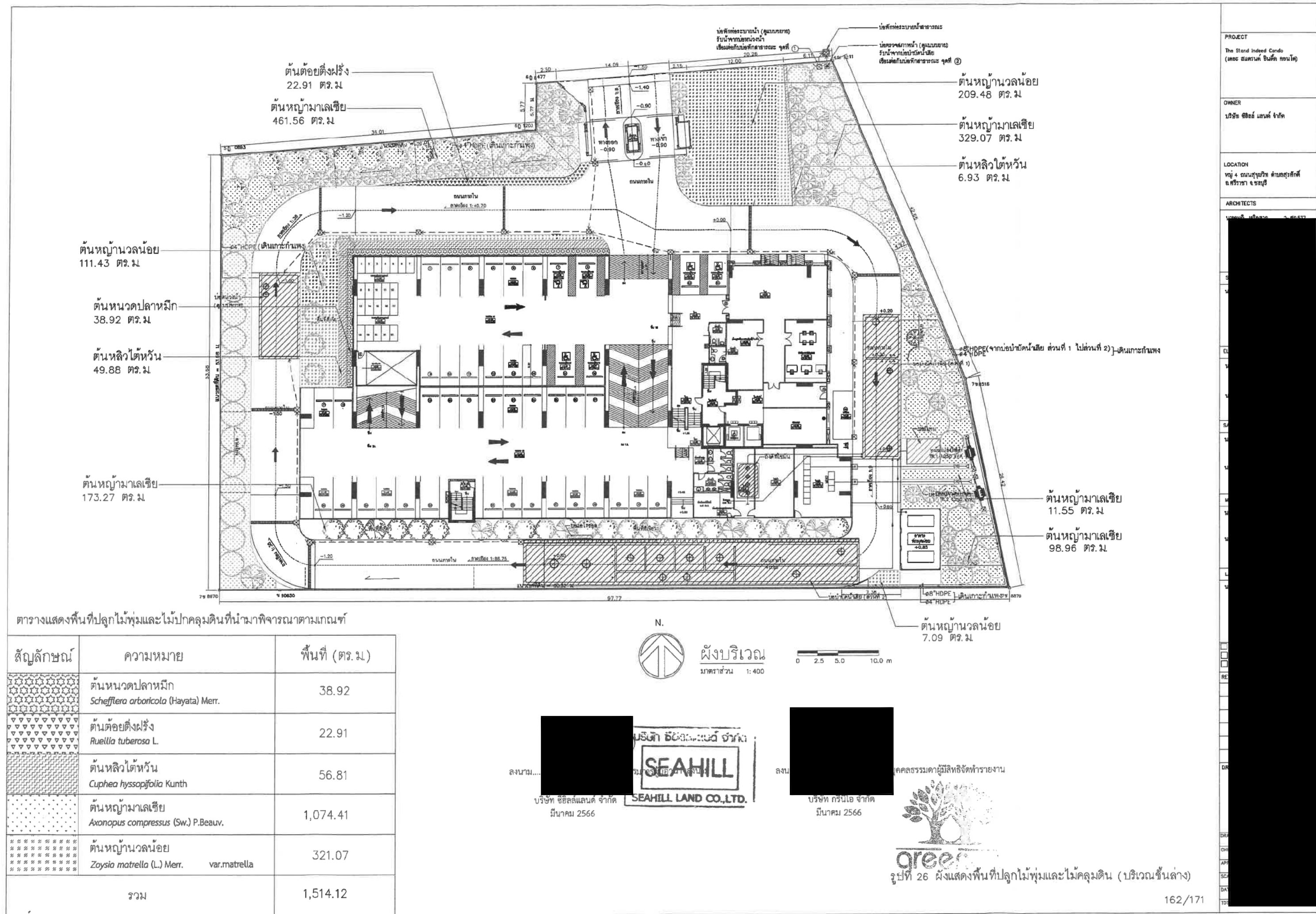
ลงนาม



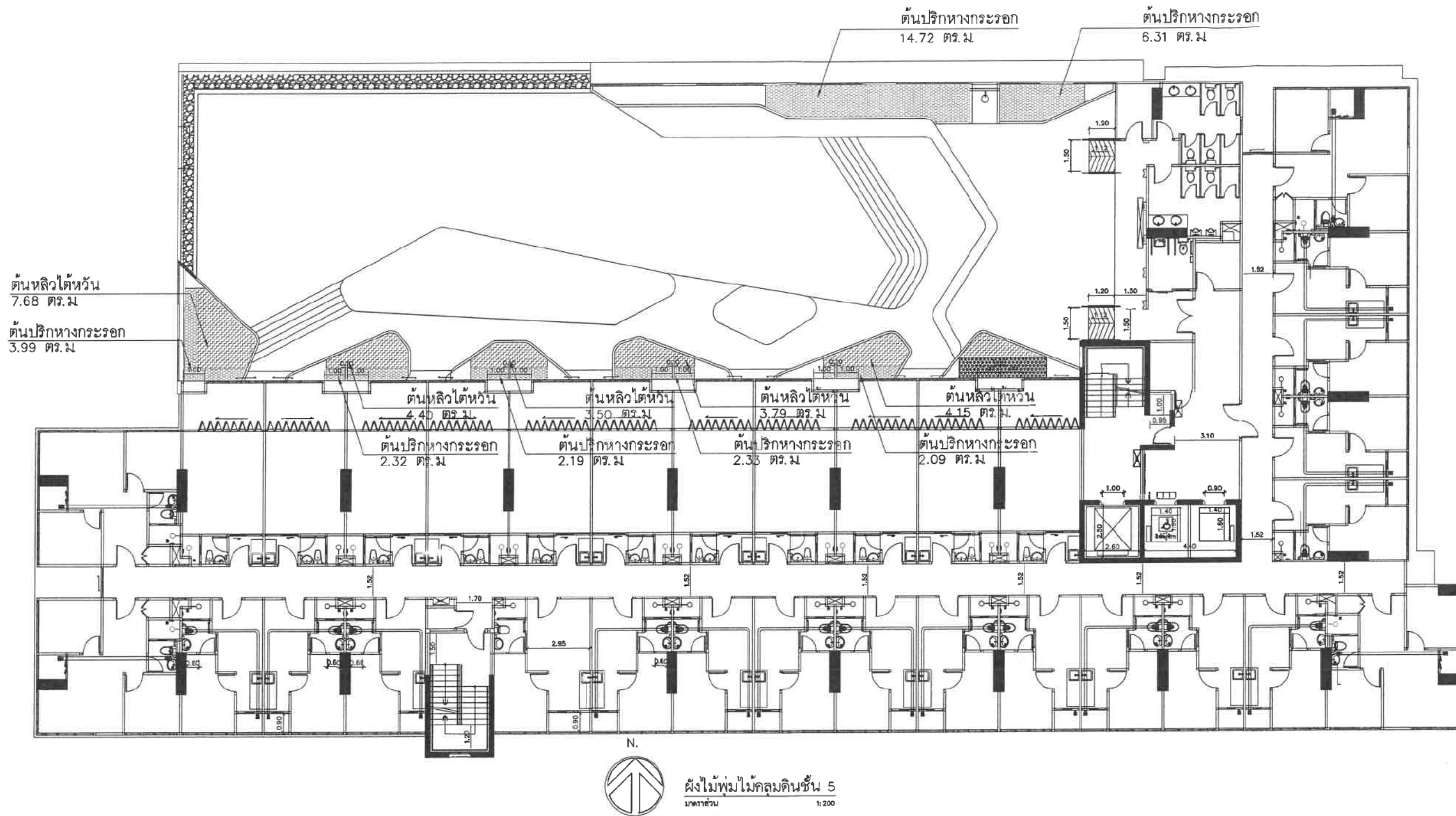
บริษัท กรีนโอ จำกัด
มีนาคม 2566



รูปที่ 25 ผังแสดงพื้นที่ปลูกไม้ยืนต้น (บริเวณชั้นล่าง)



PROJECT	The Stand Inland Condo (เดอะ สแตนด อินแลนด์ คอนโด)
OWNER	บริษัท ซีอีเอส แอนด์ จำกัด
LOCATION	หมู่ 4 ถนนสุขุมวิท ตำบลสุรศักดิ์ จ.ศรีราชา จ.ชลบุรี
ARCHITECTS	บริษัท ซีอีเอส แอนด์ จำกัด
DATE	162/171



ตารางแสดงพื้นที่ปลูกไม้พุ่มและไม้ปกคลุมดินที่นำมาพิจารณาตามเกณฑ์ (ชั้น 5)

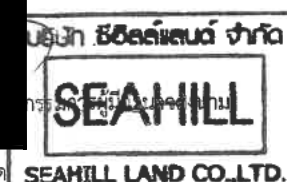
สัญลักษณ์	ความหมาย	พื้นที่ (ตร.ม.)
	ต้นปริกหางกระรอก <i>Asparagus densiflorus</i> (Kunth) Jessop. 'Myers'	33.95
	ต้นหวัดไต้หวัน <i>Cuphea hyssopifolia</i> Kunth	26.13
	ต้นไทรเกาหลี <i>Ficus annulata</i>	4.21
	รวม	64.29



ผังไม้พุ่มไม้คลุมดินชั้น 5

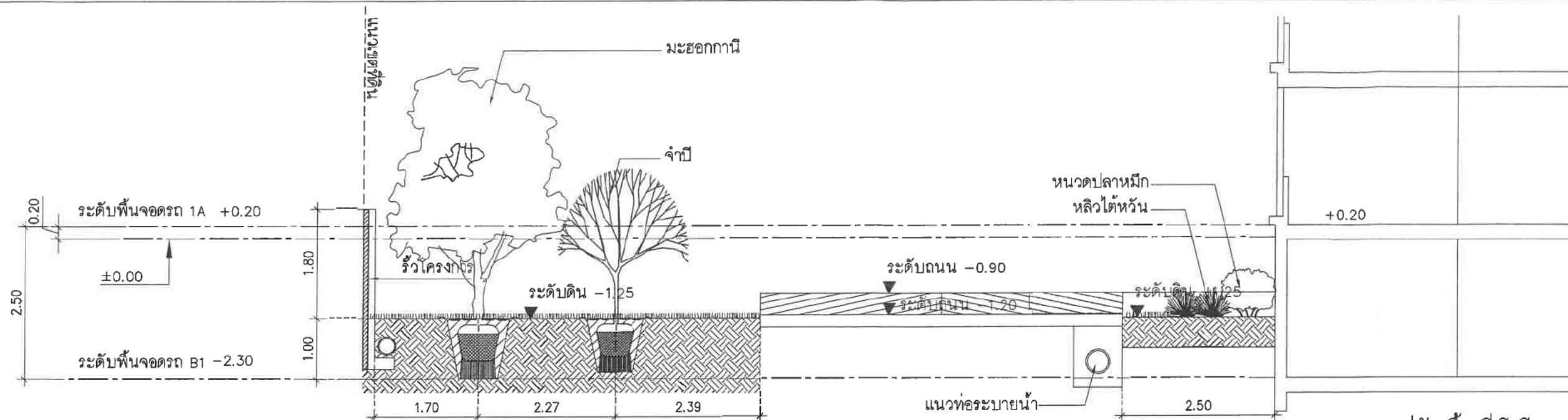
มาตราส่วน 1:200

0 1.0 2.0 4.0 m

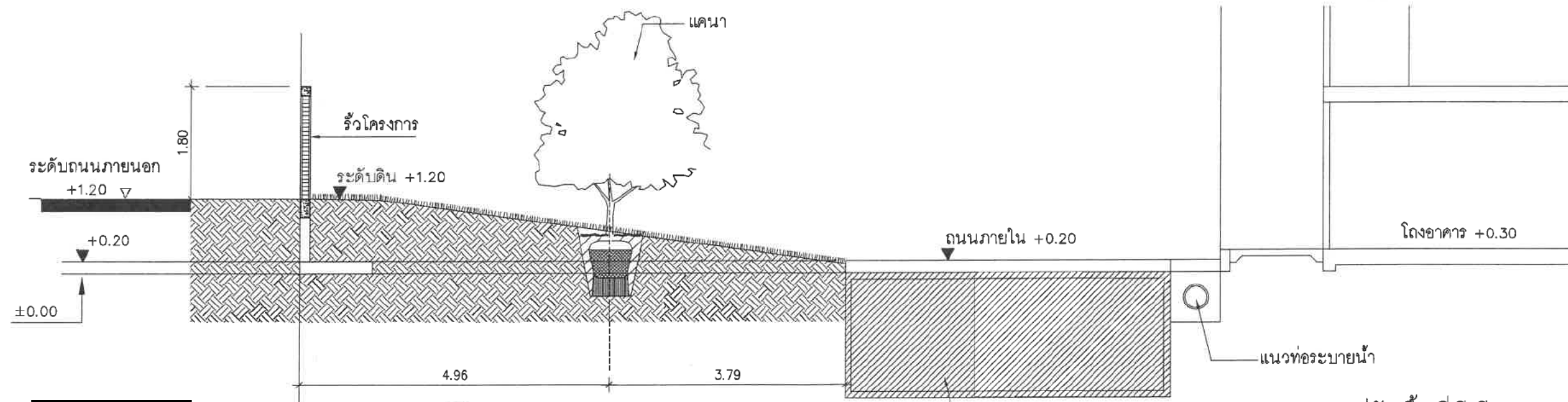


รูปที่ 27 ผังแสดงพื้นที่ปลูกไม้พุ่มและไม้คลุมดิน (บริเวณชั้น 5)

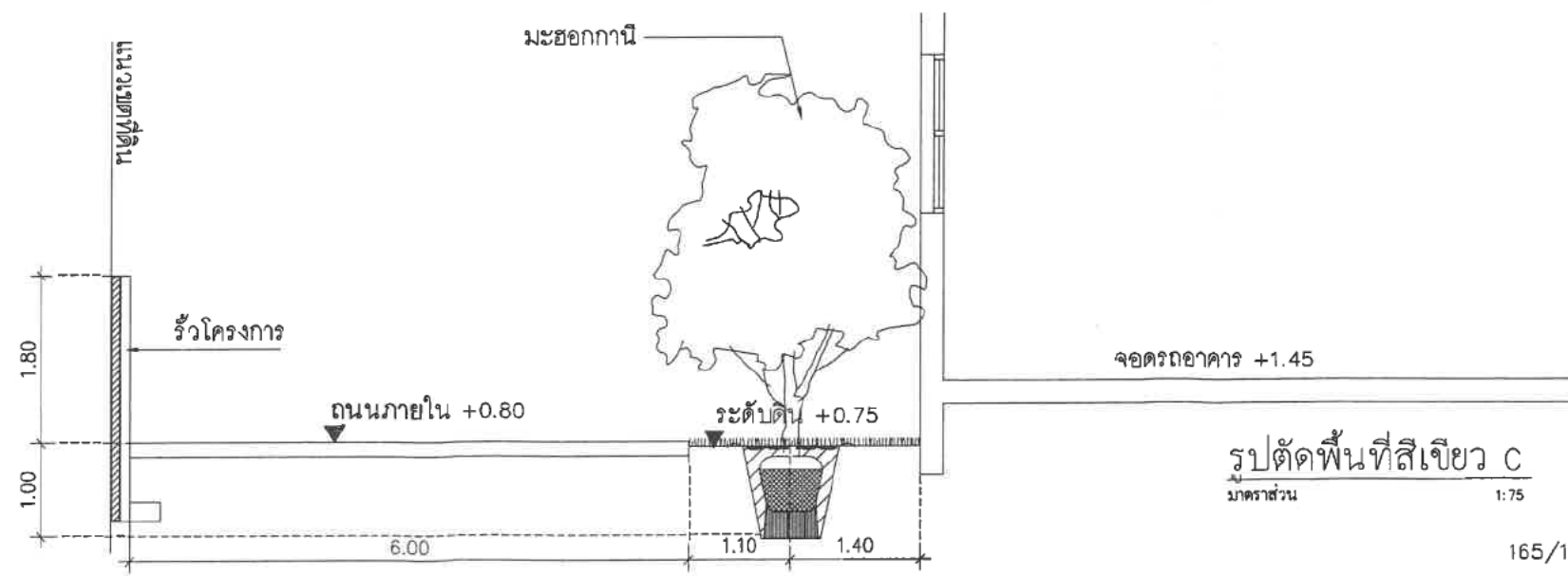
PROJECT
The Stand Indeed Condo (เดอะ สแตนดีด์ อินดีด คอนโด)
OWNER
บริษัท ซีอีเอส แอนด์ จำกัด
LOCATION
หมู่ 4 ถนนสุขุมวิท ตำบลสุขุมวิท เขตวัฒนา กรุงเทพมหานคร
ARCHITECTS



รูปตัดพื้นที่สีเขียว A
มาตราส่วน 1:75



รูปตัดพื้นที่สีเขียว B
มาตราส่วน 1:75



รูปตัดพื้นที่สีเขียว C
มาตราส่วน 1:75

PROJECT
The Siam Indeed Condo (โดย สยามรีดรีเวล คอนโด)
OWNER
บริษัท ซีอีเอ็ม แอนด์ จำกัด
LOCATION
หมู่ 4 ถนนสุขุมวิท ตำบลสุรศักดิ์ เขตวัฒนา กรุงเทพฯ



ลงนาม...กรรมการผู้มีอำนาจ
บริษัท ซีอีเอ็ม แอนด์ จำกัด
SEAHILL
SEAHILL LAND CO.,LTD.

ลงนาม...บุคคลธรรมดาผู้มีสิทธิจัดทำรายงาน
บริษัท กรนโอ จำกัด
มีนาคม 2566

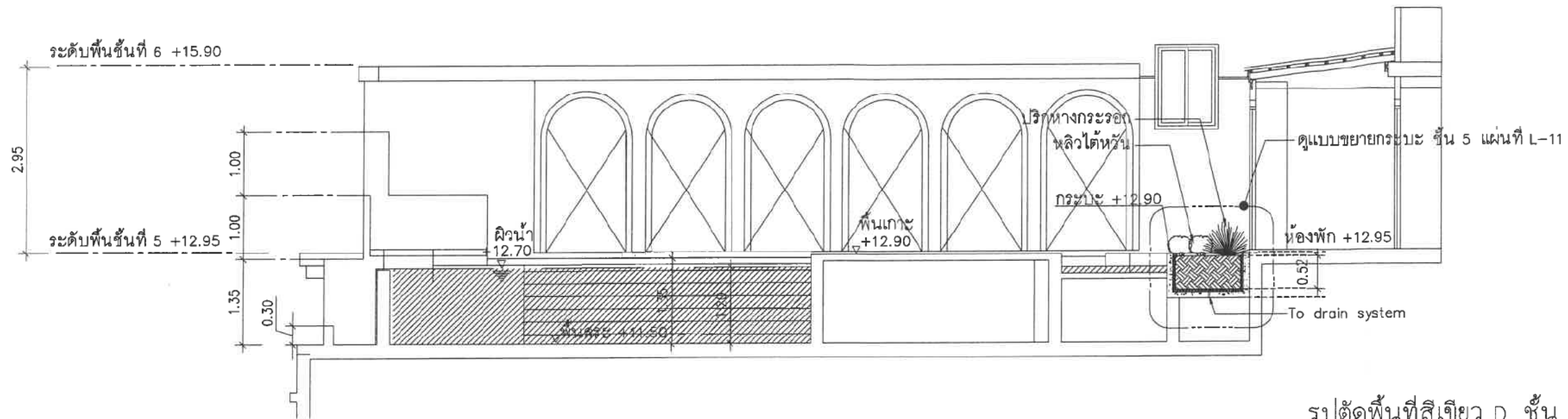


PROJECT
The Strand Inland Condo
(เดอะ สแตรนด์ อินแลนด์ คอนโด)

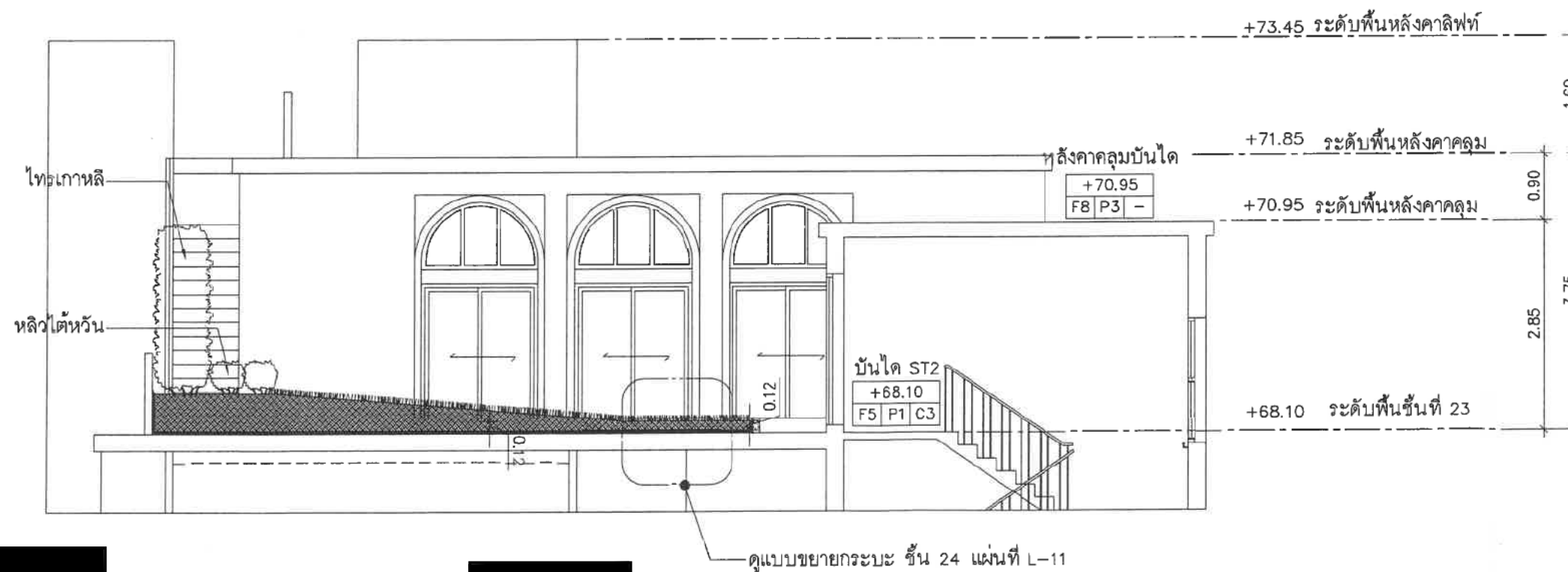
OWNER
บริษัท ซีอีล แอนด์ จำกัด

LOCATION
หมู่ 4 ถนนสุขุมวิท ตำบลสุรศักดิ์
แขวงวังทอง ๕ กรุงเทพฯ

ARCHITECTS



รูปตัดพื้นที่สีเขียว D ชั้น 5
มาตราส่วน 1:75



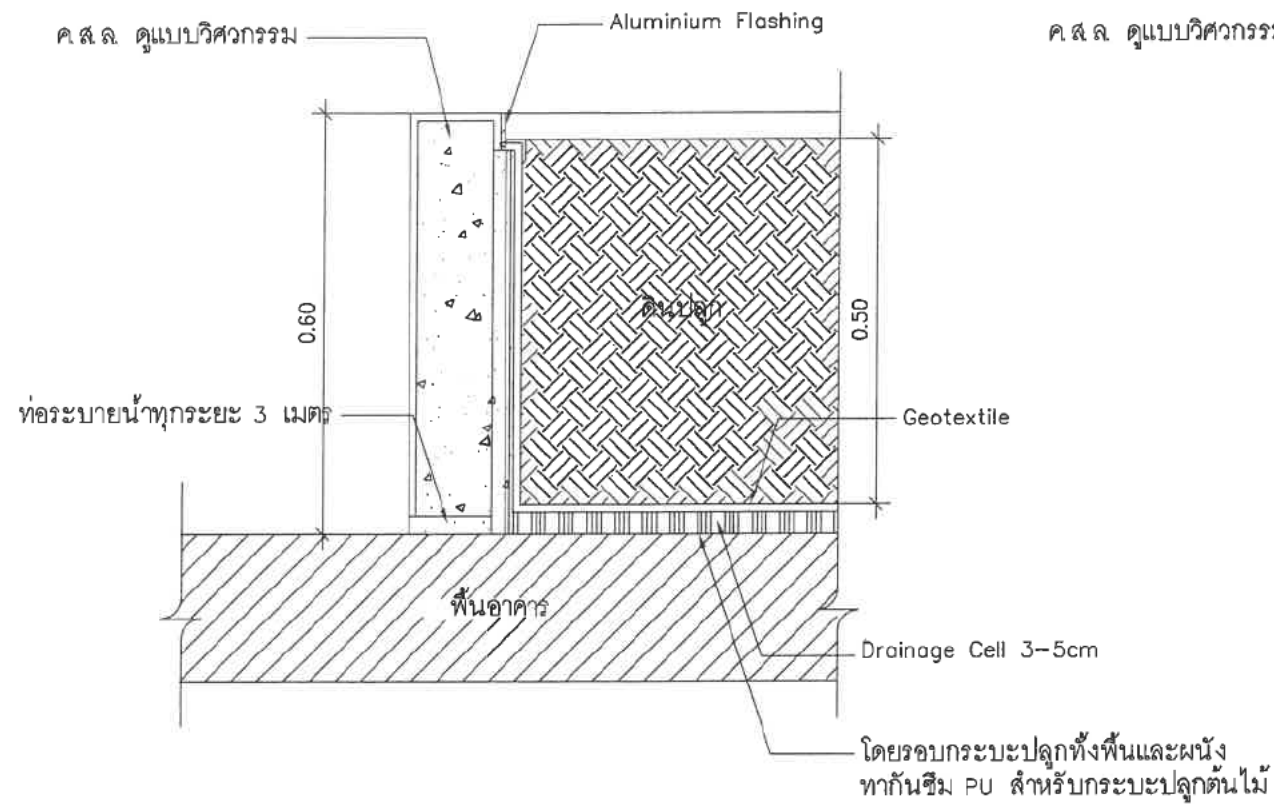
รูปตัดพื้นที่สีเขียว E ชั้น 24
มาตราส่วน 1:75

ลงนาม
บริษัท ซีอีล แอนด์ จำกัด
มีนาคม 2566

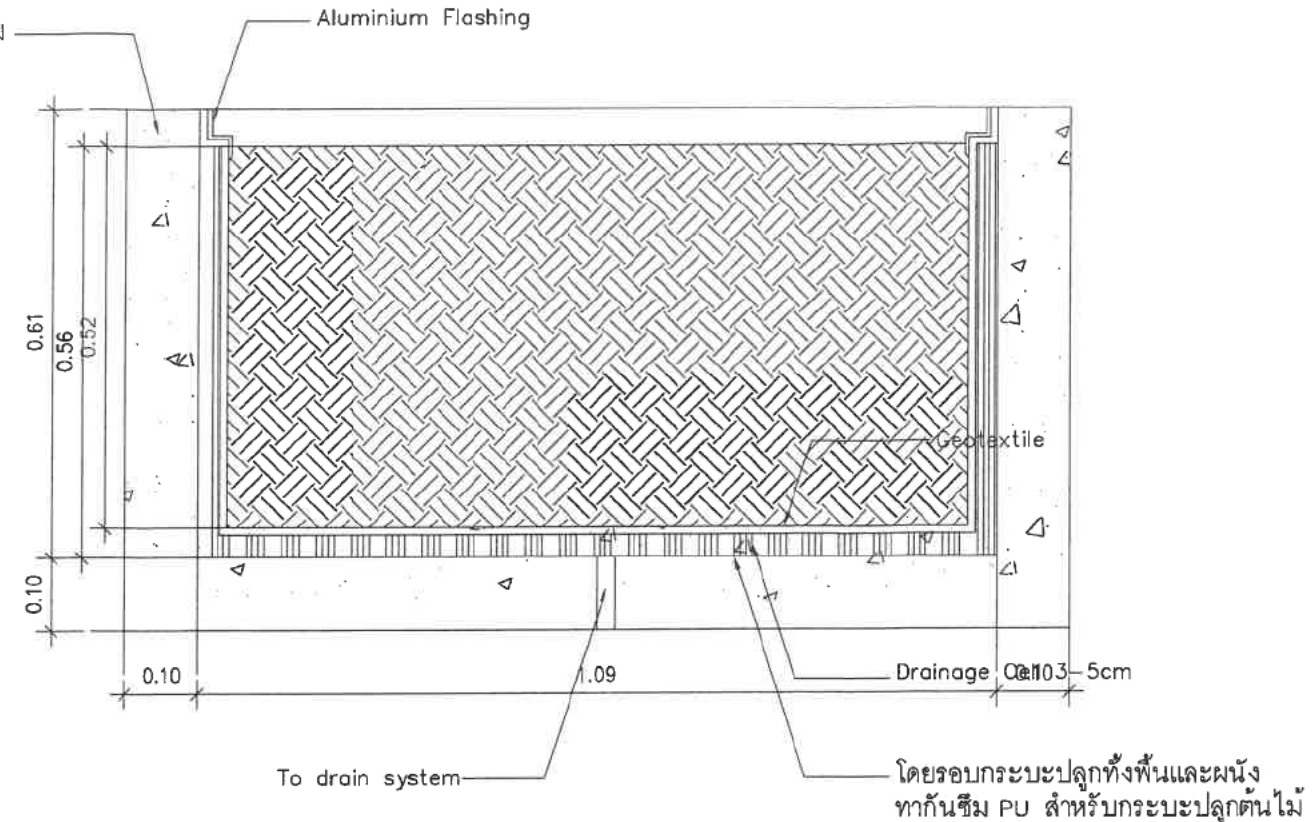


ลงนาม...
บริษัท กรนโอ จำกัด
มีนาคม 2566

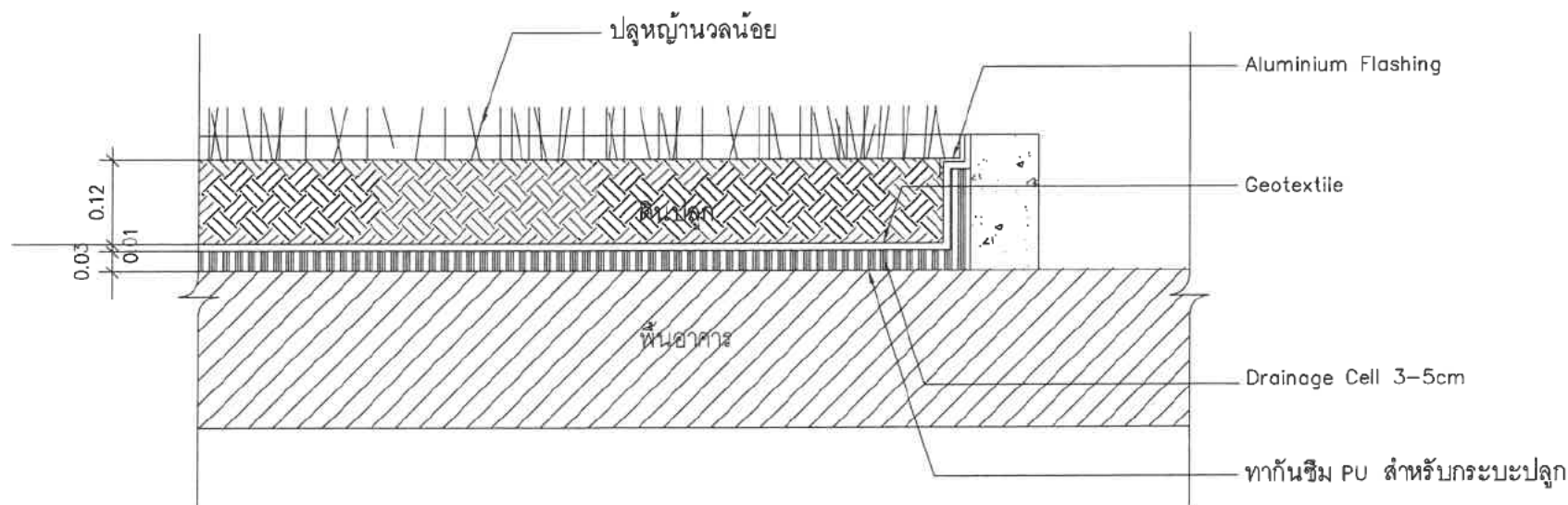
...บุคคลธรรมดาผู้มีสิทธิจัดทำรายงาน
รูปที่ 30- รูปตัดพื้นที่สีเขียว D และ E



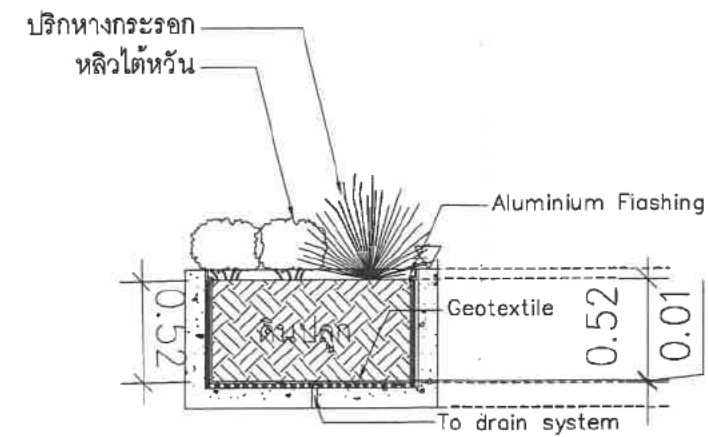
แบบขยายกระเบะ ชั้น 24
มาตราส่วน NTS



แบบขยายกระเบะ ชั้น 5
มาตราส่วน NTS



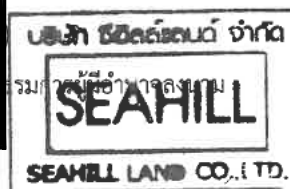
แบบขยายกระเบะปลูกหญ้า ชั้น 24
มาตราส่วน NTS



แบบขยายกระเบะปลูกไม้พุ่ม ชั้น 5
มาตราส่วน NTS

ลงนาม

บริษัท ซีอีเอสแลนด์ จำกัด
มีนาคม 2566



ลงนาม

บริษัท กรีนโอ จำกัด
มีนาคม 2566

.....บุคคลธรรมดาผู้มีสิทธิจัดทำรายงาน



PROJECT
The Strand Inland Condo
(เดอะ สแตรนด์ อินแลนด์ คอนโด)

OWNER
บริษัท ซีอีเอสแลนด์ จำกัด

LOCATION
หมู่ 4 ถนนสุขุมวิท ตำบลสุรศักดิ์
แขวงวังทองหลาง กรุงเทพมหานคร

ARCHITECTS



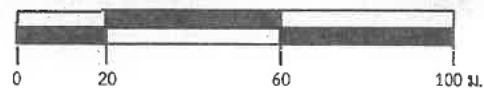
สัญลักษณ์



พื้นที่โครงการ



จุดตรวจวัดคุณภาพอากาศ เสียง และความสั่นสะเทือนภายในพื้นที่โครงการ




ที่มา: ปรับปรุงมาจาก <https://www.google.co.th/maps>, สืบค้นเมื่อวันที่ 3 มีนาคม พ.ศ. 2566

รูปที่ 32 ตำแหน่งจุดตรวจวัดคุณภาพอากาศ เสียง และสั่นสะเทือนในระยะรื้อถอนและก่อสร้าง



ลงนาม....




บริษัท ซีฮิลล์แลนด์ จำกัด

มีนาคม 2566



168/171

ลงนาม




บริษัท กรีนีโอ จำกัด

มีนาคม 2566

บุคคลธรรมดาผู้มีสิทธิลงนาม



greeneco



สัญลักษณ์



จุดติดตั้งตรวจวัดสิ่งแวดล้อมภายนอกโครงการ คือ บ้านเลขที่ [redacted]

ที่มา: ปรับปรุงมาจาก <https://www.google.co.th/maps>, สืบค้นเมื่อวันที่ 3 มีนาคม พ.ศ. 2566

รูปที่ 33 ตำแหน่งจุดตรวจวัดคุณภาพอากาศ และเสียง บริเวณภายนอกโครงการ
ในระยะรื้อถอนและก่อสร้าง



ลงนาม...

[redacted]
บริษัท ซีฮิลล์แลนด์ จำกัด
SEA HILL
169/171
มีนาคม 2566

ลง

[redacted]
บริษัท กรนโอ จำกัด
มีนาคม 2566

บุคคลกรด้านสิ่งแวดล้อมที่รายงาน
[redacted]
greeneo
co., ltd

แบบฟอร์มตอบรับคำขออนุญาตติดตั้งเครื่องตรวจวัดคุณภาพอากาศ และคุณภาพเสียง
โครงการ The Strand Indeed Condo (เดอะ สแตรนด์ อินดีด คอนโด)

.....ตำแหน่ง.....
โทรศัพท์..... โทรสาร.....

ตามที่บริษัท ซีฮิลล์แลนด์ จำกัด ขอความอนุเคราะห์ ในการขออนุญาตใช้พื้นที่ในการติดตั้งเครื่อง
ตรวจวัดคุณภาพอากาศ และคุณภาพเสียงของโครงการ The Strand Indeed Condo (เดอะ สแตรนด์ อินดีด
คอนโด) ของบริษัท ซีฮิลล์แลนด์ จำกัด

ขอแสดงความจำนงดังต่อไปนี้



อนุญาตให้ติดตั้งเครื่องตรวจวัดคุณภาพอากาศ และคุณภาพเสียง



ไม่อนุญาตเนื่องจาก.....

ลงนามรับรอง

.....

รูปที่ 34 หนังสืออนุญาตติดตั้งตรวจวัดคุณภาพสิ่งแวดล้อม (บ้านเลขที่.....)


.....

บริษัท ซีฮิลล์แลนด์ จำกัด
มีนาคม 2566



.....

บริษัท กรีนโอ จำกัด
มีนาคม 2566



อาคารชุดพักอาศัย สูง 20 ชั้น จำนวน 1 อาคาร
(Sea Hill Condo A)

อาคาร สูง 2 ชั้น จำนวน 1 อาคาร (The Last Station@Sea Hill Condo)

สำนักงานขาย
Sea Hill Condo
The Indeed Condo
SRIRACHA

โครงการ
The Strand Indeed Condo
(เดอะ สแตรนด์ อินดีด คอนโด)

OWNER
บริษัท ซีฮิลล์แลนด์ จำกัด
SEAHILL LAND CO.,LTD.
42 หมู่ที่ 10 ต.นาขุมวิท
อ.นาบอนจ.นครศรีธรรมราช 86110

LOCATION
ที่ตั้งโครงการ หมู่ที่ 4 ถนนสุขุมวิท
ตำบลสุรศักดิ์ อำเภอศรีราชา จังหวัดชลบุรี

ARCHITECTS

บริษัท ซีอีลล์แลนด์ จำกัด
มีนาคม 2566

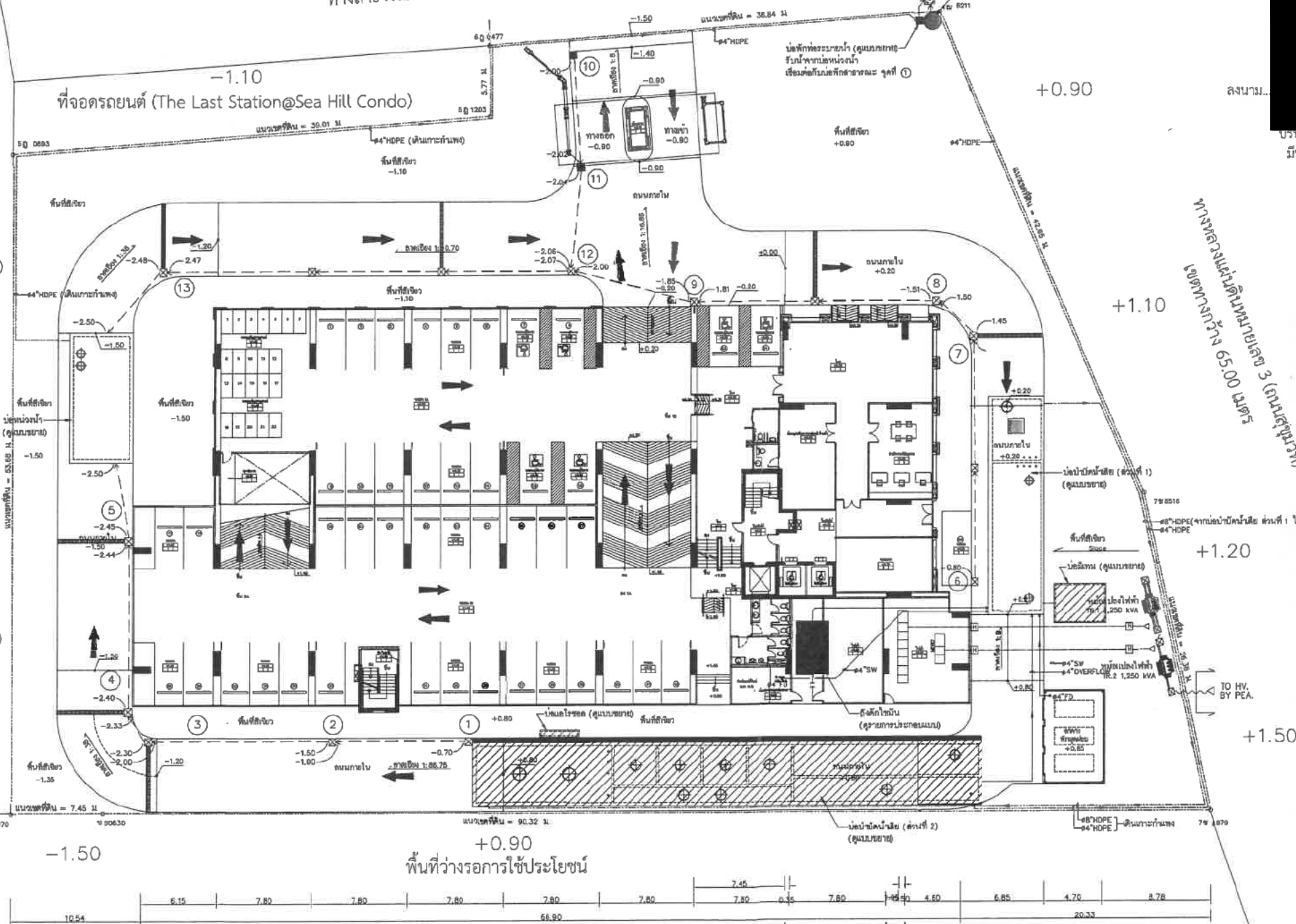
บริษัท กรีนเฮ จีเอที
มีนาคม 2566

SEA HILL
SEA HILL LAND CO., LTD.

บุคคลธรรมดาผู้มีสิทธิจัดทำรายงาน



green report



ស័ណ្ឌតកម្ម

- ระบบบำบัดน้ำเสียชนิด Conventional Activated Sludge 1 ชุด
ออกแบบรองรับน้ำเสียปริมาณ 450 ลบ.ม./วัน
- ถังตกตะกอน
- บ่อท่อน้ำ ปริมาตร 108.00 ลบ.ม. จำนวน 1 บ่อ
- ท่อระบายน้ำ Ø 0.40 เมตร Slope 1: 500
พร้อมบ่อพักและทิศทางการไหล
- รางระบายน้ำ ความกว้าง 0.30 เมตร ความลึก 0.30 เมตร
พร้อมฝาตะแกรงเหล็ก Slope 1:400

- | | | | | | | | | | | | | |
|--|---|--|--|--|---|---|--|--------------------------------------|---|---|--|--|
| (1) | (2) | (3) | (4) | (5) | (6) | (7) | (8) (9) | (10) (11) (12) | (13) | | | |
| ← | ← | ← | ← | ■ | ■ | ← | ← | ← | ← | | | |
| ท่อรวบรวมน้ำเสีย หรือทิศทางการไหล
(เข้าสู่ระบบบำบัดน้ำเสีย) | ท่อรวบรวมน้ำฝน พร้อมทิศทางการไหล
(เข้าสู่บ่อท่วมน้ำ) | ท่อรวบรวมน้ำฝน พร้อมทิศทางการไหล
(จากบ่อกวนน้ำไปยังบ่อบัตรั่วสุดท้าย) | ท่อระบายน้ำทิ้งที่ผ่านระบบบำบัดน้ำเสีย พร้อมทิศทางการไหล
(ไปยังบ่อดักไขมัน/ถังแยกไขมัน) | บ่อบัตรั่วสุดท้ายก่อนออกสู่สาธารณะ (น้ำฝน) | บ่อดักไขมัน/ถังแยกไขมัน
(น้ำทิ้งที่ผ่านระบบบำบัดน้ำเสีย) | ท่อระบายน้ำ Ø 0.40 เมตร
(รวบรวมน้ำฝนนอกท่อที่นำสู่สาธารณะ) | ท่อระบายน้ำ Ø 0.40 เมตร
(รวบรวมน้ำทิ้งที่ผ่านระบบบำบัดน้ำเสียออกสู่บ่อบัตรั่วสาธารณะ) | ท่อระบายน้ำสาธารณะ พร้อมทิศทางการไหล | บ่อดักไขมัน/ถังแยกไขมัน
(Aerosol)
พื้นที่ 1.0 ตารางเมตร ความลึก 0.40 เมตร | บ่อดักไขมัน/ถังแยกไขมัน
พื้นที่ 12.0 ตารางเมตร ความลึก 1.50 เมตร | | |

- จุดตรวจวัดคุณภาพน้ำ
(ก่อนระบายออกสู่ที่ระบายน้ำสาธารณะ 1 ตัวอย่าง)

ผังบริเวณระบบระบายน้ำ	1: 200
-----------------------	--------

Figure 1 is a horizontal bar chart showing the distribution of the number of species (n) for different numbers of genera (N). The x-axis is labeled n and ranges from 0 to 10.0. The y-axis is labeled N and ranges from 0 to 10.0. The chart shows a peak at $n=5$ for $N=5$, and a secondary peak at $n=10$ for $N=10$.

รูปที่ 35 ตำแหน่งเก็บตัวอย่างคุณภาพน้ำจากระบบบำบัดน้ำเสียของโครงการ ในระยะเปิดดำเนินการ